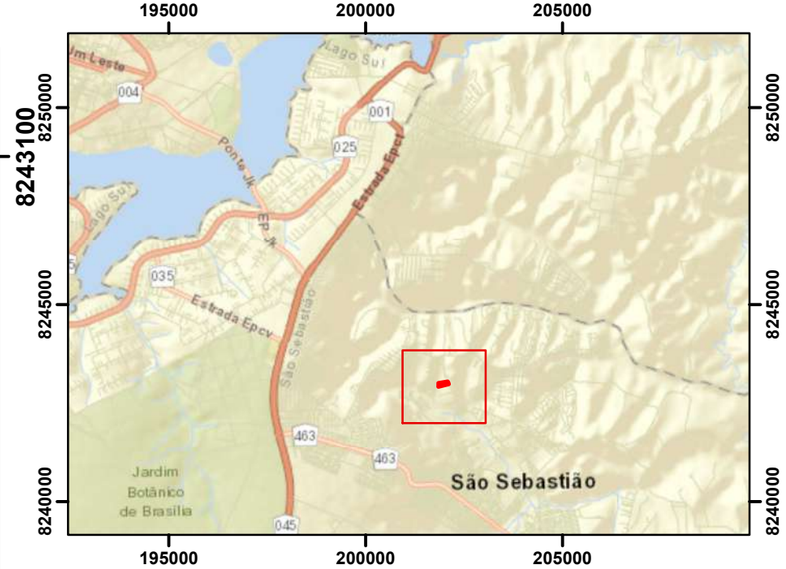

Legenda

- Poligonal Empreendimento
- Rios e Córregos

Tipologia

- Unidades Autônomas
- APP
- Bacia
- RPPN
- ELUP
- Calçada
- Canteiro
- Faixa de Serviço
- Pavimento

DATUM: SIRGAS 2000 / UTM fuso 23S

Fonte:
Sistema Cartográfico do Distrito Federal SICAD/DF

Paranoá Consultoria & Planejamento Ambiental		
Urbanismo		
Villa Del Parco		
1:1.000	abril/2025	Geol. Marcelo P. Pinelli CREA 11.084/D-DF

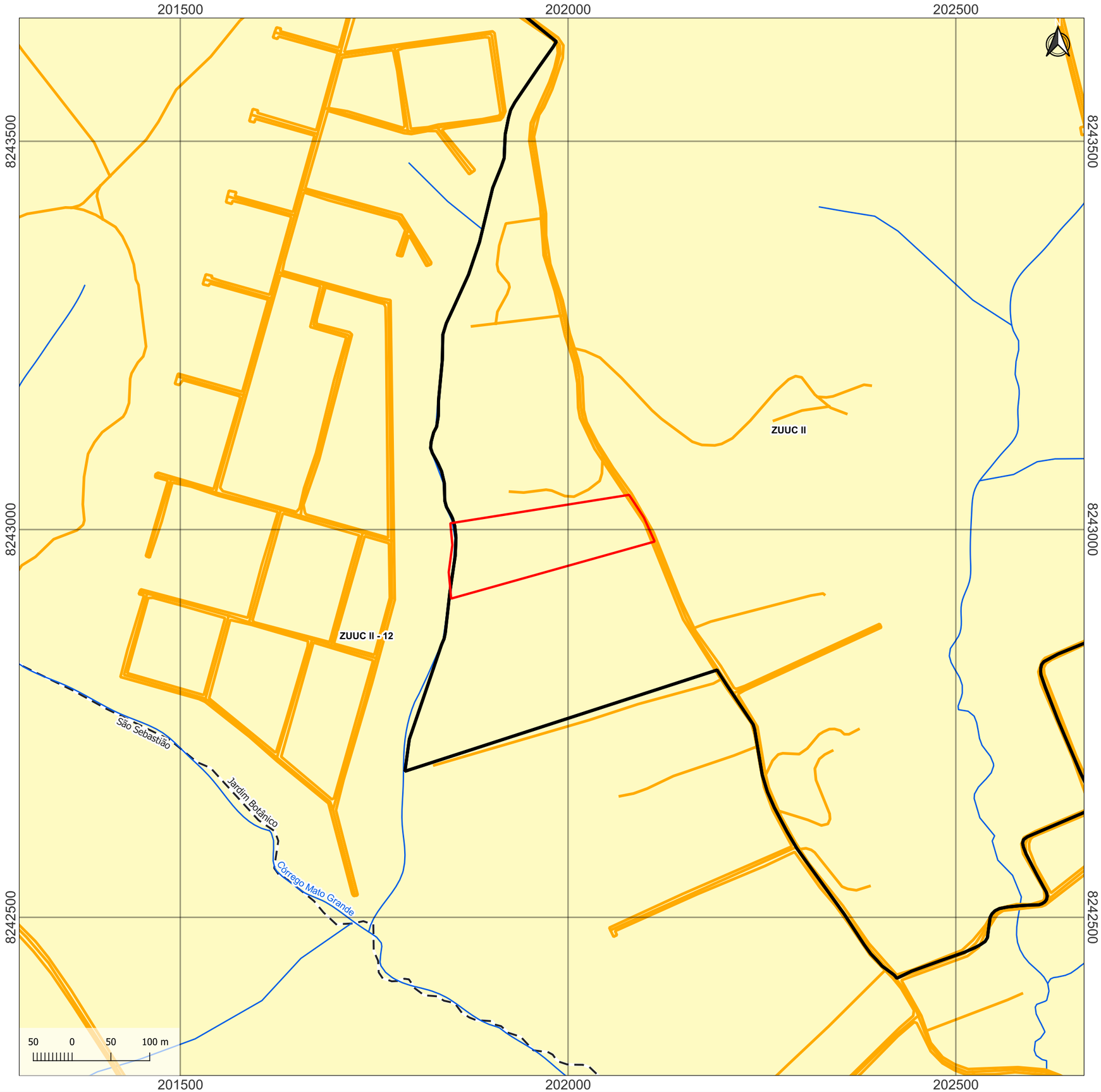

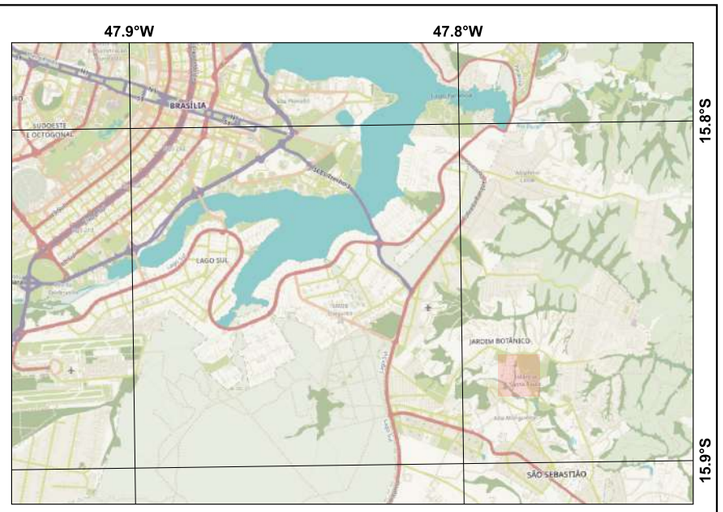

Legenda

- Hidrografia
- Sistema Viário
- Limites das RAs
- Zona Urbana de Uso Controlado II
- Poligonal

DATUM: SIRGAS 2000 / UTM fuso 23S

Fonte:
Sistema Cartográfico do Distrito Federal SICAD/DF

Paranoá
Consultoria & Planejamento Ambiental

Mapa de Zoneamento do PDOT

Villa Del Parco

1:5.000	**novembro/2024**	Geol. Marcelo P. Pinelli CREA 11.084-D DF

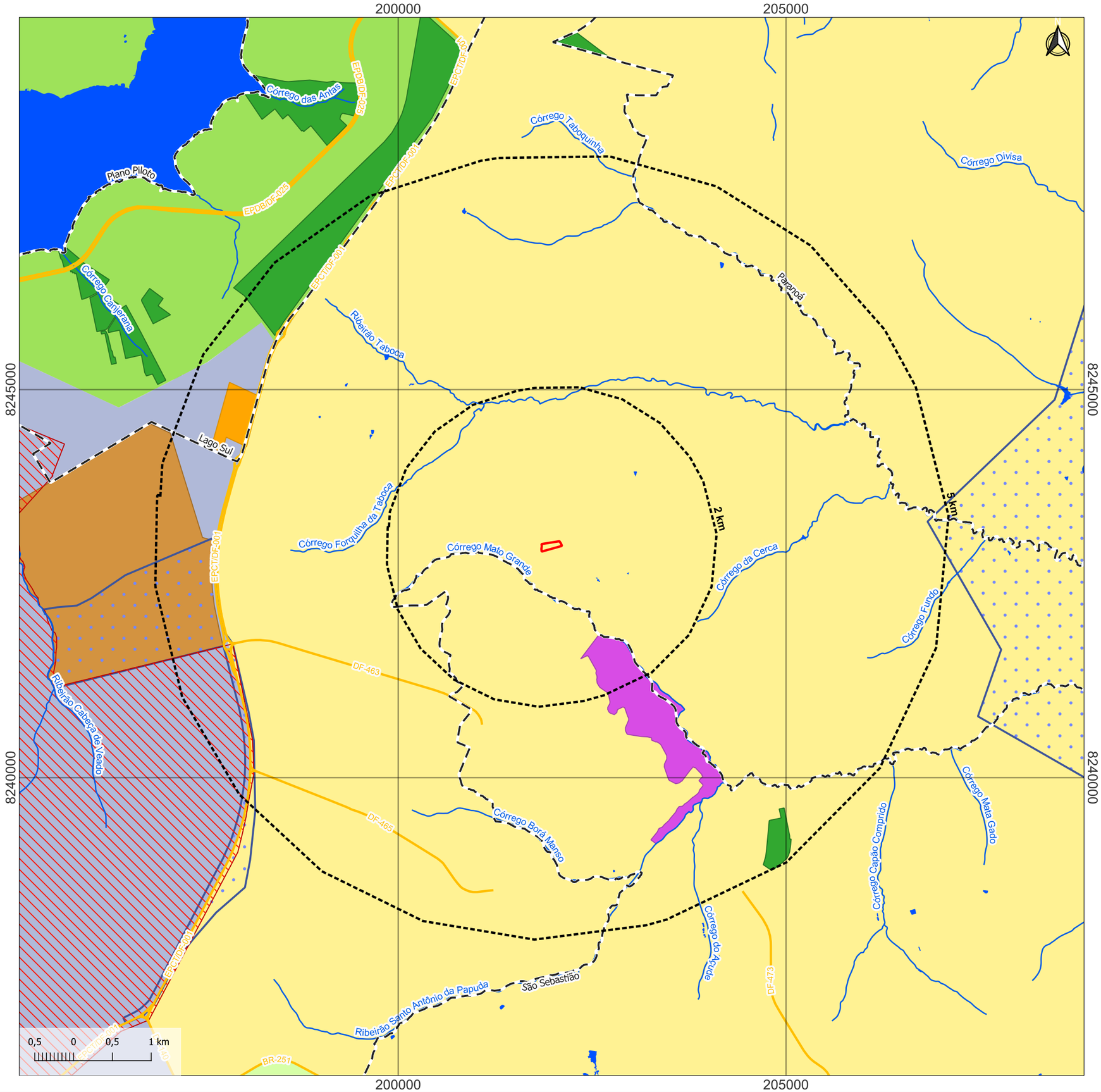

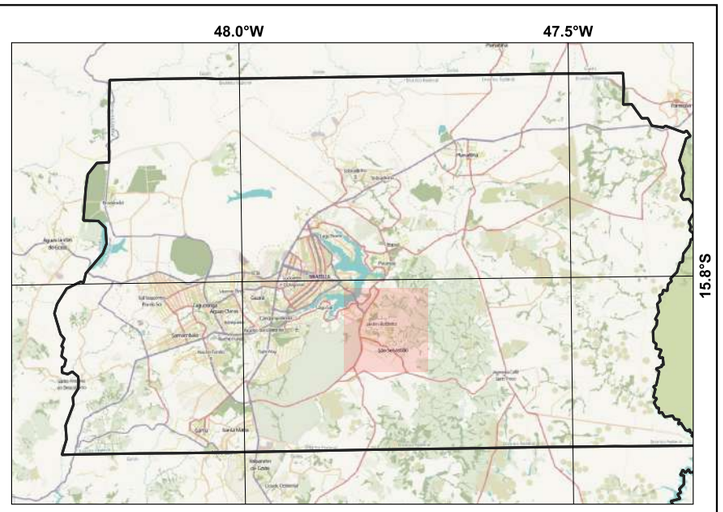

Legenda

- Rodovias
- Hidrografia
- Poligonal
- Raio de 2km
- Raio de 5km
- Limites das RAs

Unidades de Conservação

- ESEC
- APM
- ARIE
- AEP
- REBIO
- Lagos e Barragens
- Parques de Uso Múltiplo ou Distrital
- APA da Bacia do Rio Bartolomeu
- APA das Bacias do Gama e Cabeça de Veado
- APA do Lago Paranoá
- APA do Planalto Central

DATUM: SIRGAS 2000 / UTM fuso 23S

Fonte:
Sistema Cartográfico do Distrito Federal - SICAD/DF
Sistema Distrital de Informações Distritais - SISDIA

Paranoá
Consultoria & Planejamento Ambiental

Mapa de Unidades de Conservação

Villa Del Parco

1:50.000	**novembro/2024**	Geol. Marcelo P. Pinelli CREA 11.084-D DF

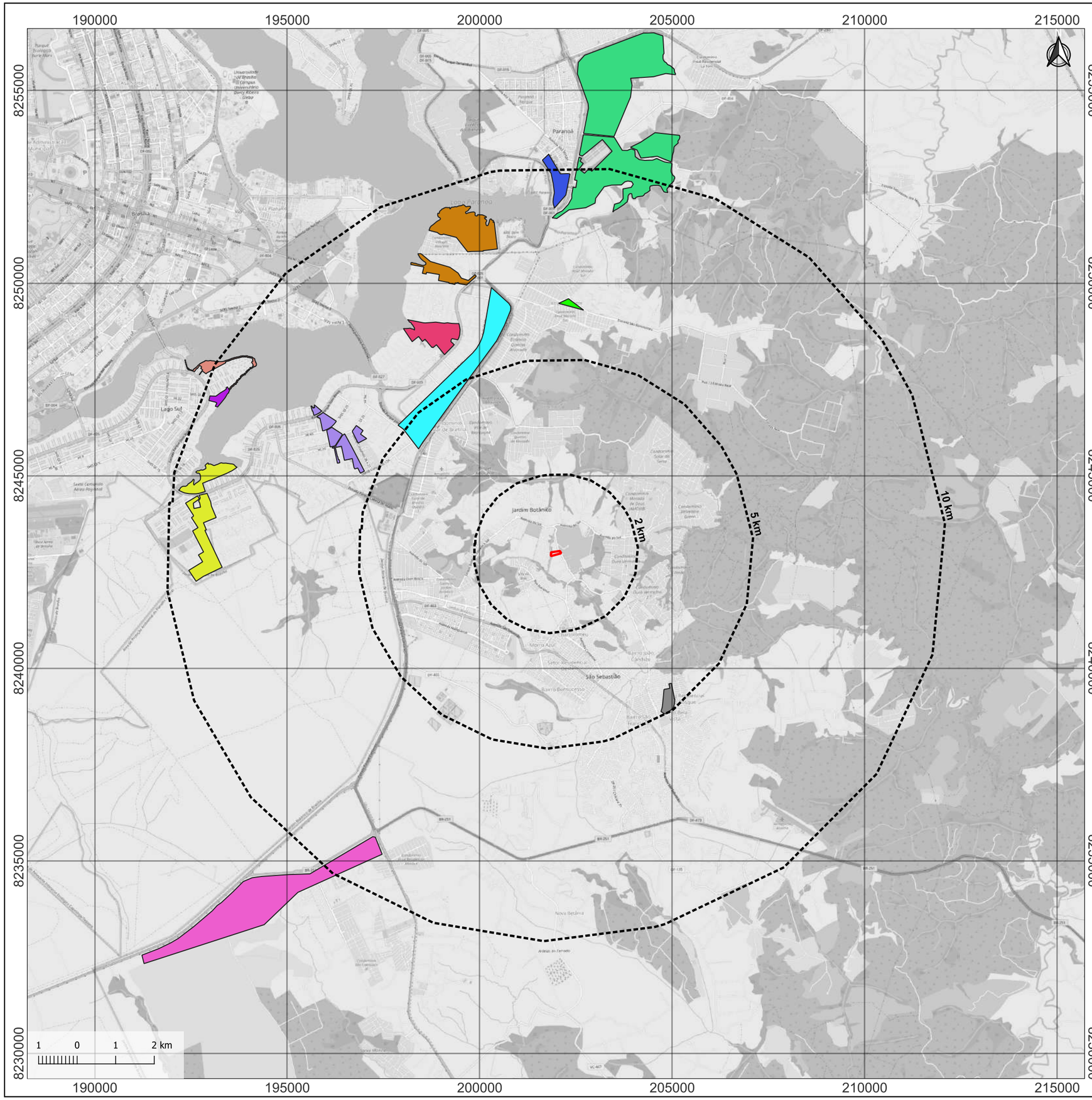

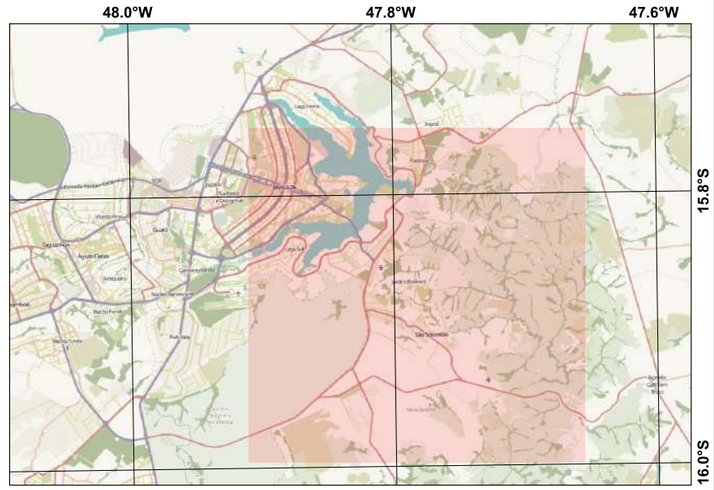

Legenda

- Poligonal
- Monumento Natural Dom Bosco
- Parque das Copaíbas
- Parque de Uso Múltiplo das Esculturas
- Parque Distrital Bernardo Sayão
- Parque Distrital de São Sebastião
- Parque Ecológico da Cachoeirinha
- Parque Ecológico do Anfiteatro Natural do Lago Sul
- Parque Ecológico do Paranoá
- Parque Ecológico do Tororó
- Parque Ecológico Península Sul
- Refúgio de Vida Silvestre Canjerana
- Refúgio de Vida Silvestre Garça Branca

DATUM: SIRGAS 2000 / UTM fuso 23S

Fonte:
Sistema Cartográfico do Distrito Federal SICAD/DF
Sistema Distrital de Informações Ambientais SISDIA

Paranoá
Consultoria & Planejamento Ambiental

Mapa de Parques Ecológicos com Raios de 2, 5 e 10 km

Villa Del Parco

1:100.000	**novembro/2024**	Geol. Marcelo P. Pinelli CREA 11.084-D DF

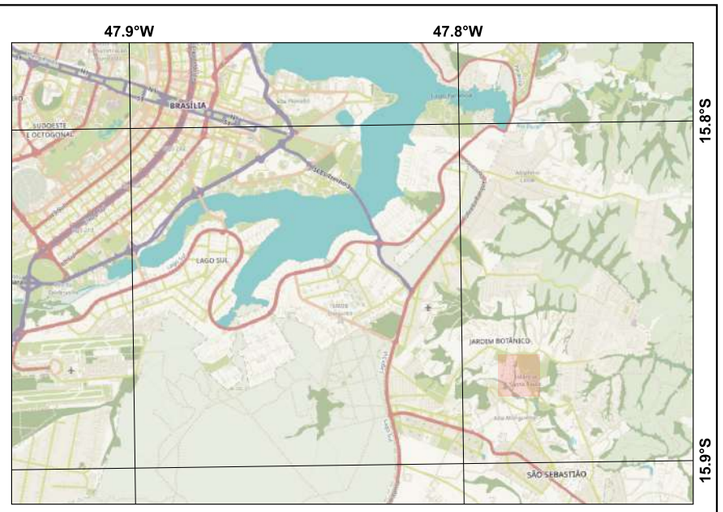

Legenda

- Hidrografia
- Limites das RAs
- ADA
- AID
- AII

DATUM: SIRGAS 2000 / UTM fuso 23S

Fonte:
Sistema Cartográfico do Distrito Federal SICAD/DF

Paranoá
Consultoria & Planejamento Ambiental

Mapa de Áreas de Influência dos Meios Físico e Biótico

Villa Del Parco

1:5.000	**outubro/2024**	Geol. Marcelo P. Pinelli CREA 11.084-D DF

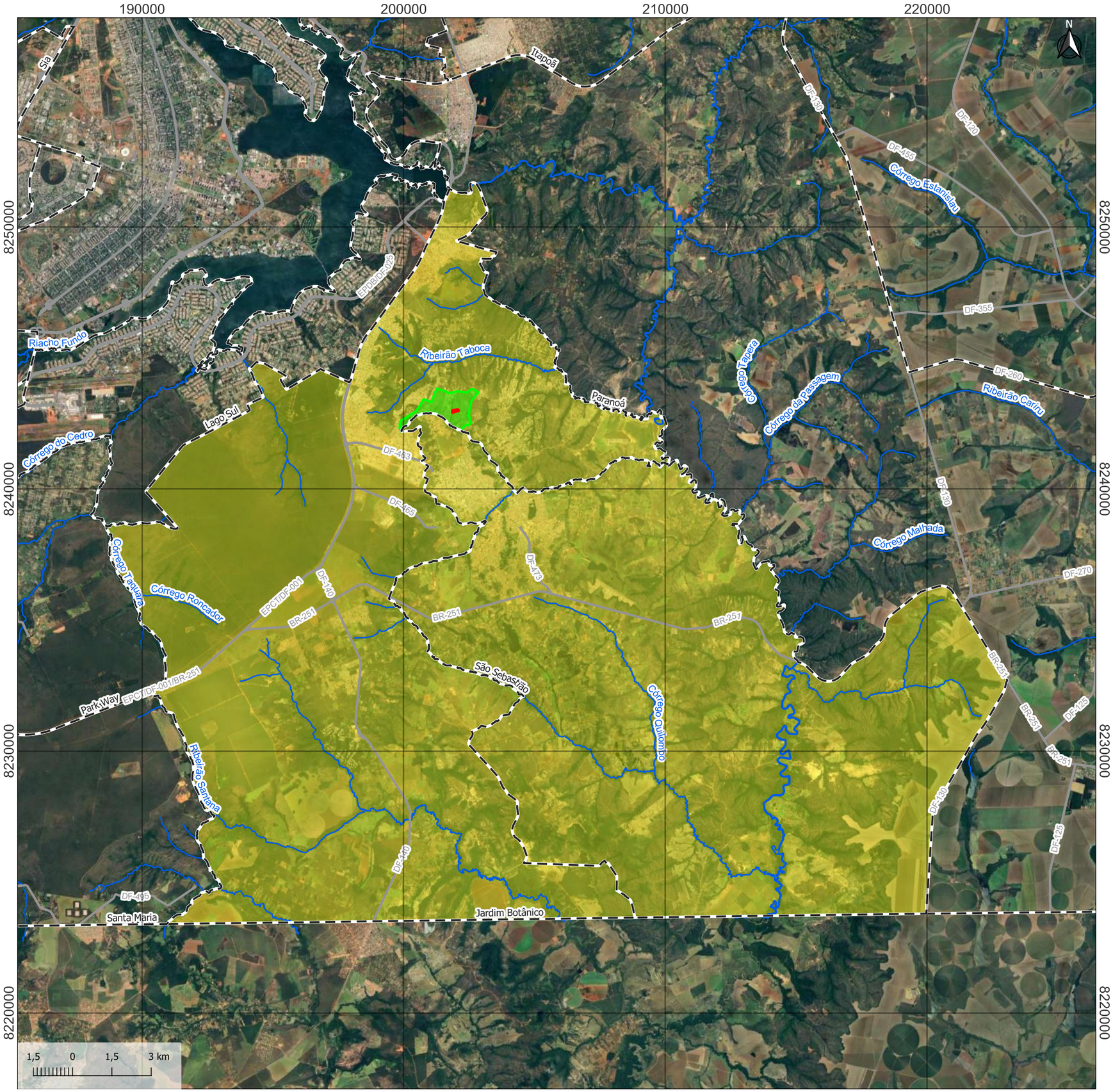

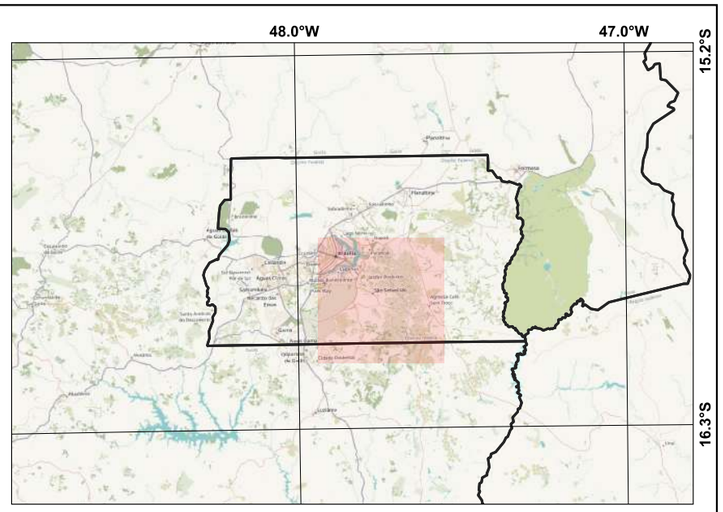

Legenda

- Hidrografia
- Rodovias
- Limites das RAs
- ADA
- AID
- AII

DATUM: SIRGAS 2000 / UTM fuso 23S

Fonte:
Sistema Cartográfico do Distrito Federal SICAD/DF

Paranoá
Consultoria & Planejamento Ambiental

Mapa de Áreas de Influência - Socioeconômico

Villa Del Parco

1:150.000	**novembro/2024**	Geol. Marcelo P. Pinelli CREA 11.084-D DF

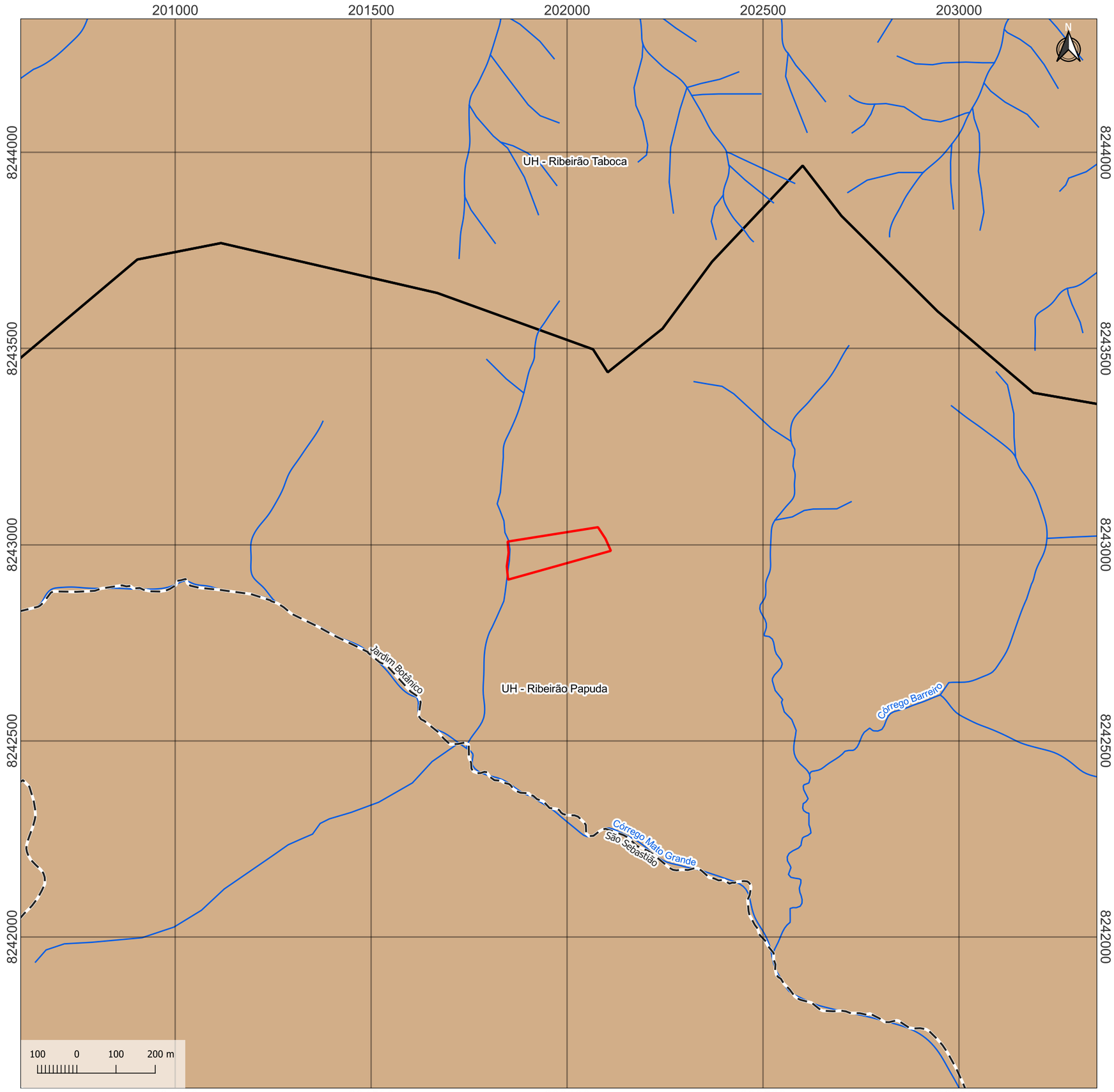

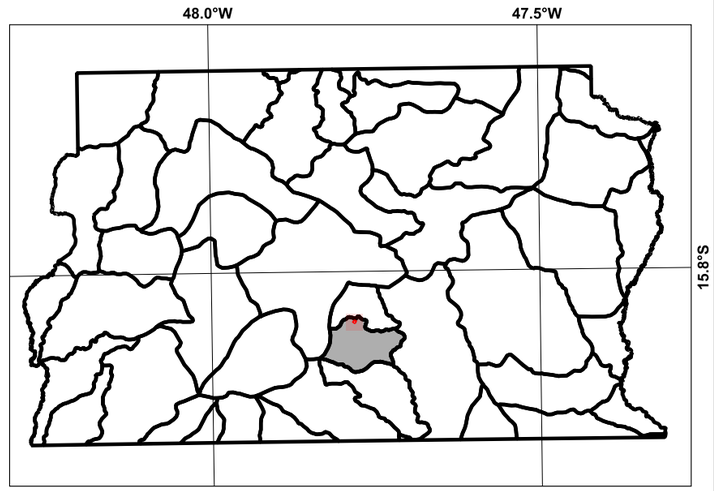

Legenda

- Hidrografia
- Limites das RAs
- Poligonal
- Unidades Hidrográficas

Bacias Hidrográficas

- Rio São Bartolomeu

DATUM: SIRGAS 2000 / UTM fuso 23S

Fonte:
Sistema Cartográfico do Distrito Federal SICAD/DF

Paranoá
Consultoria & Planejamento Ambiental

Mapa de Unidades Hidrográficas

Villa Del Parco

1:10.000	**novembro/2024**	Geol. Marcelo P. Pinelli CREA 11.084-D DF

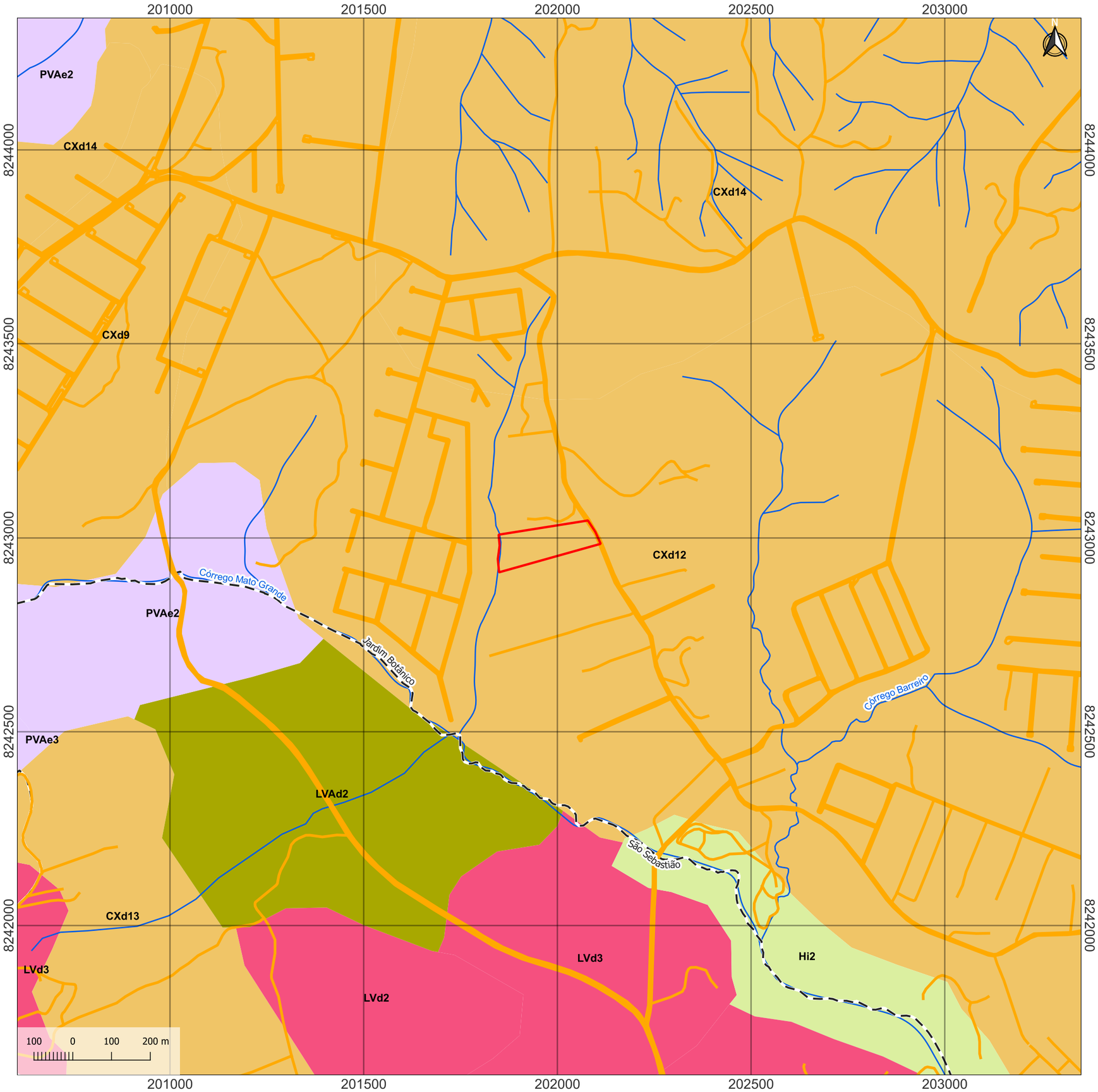

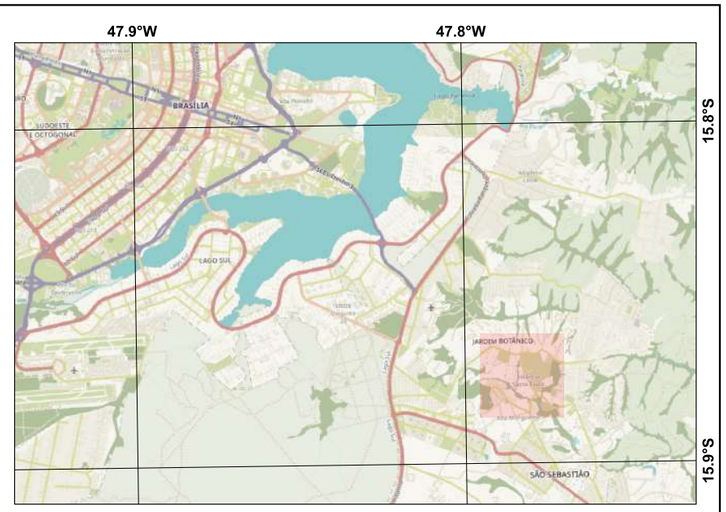

Legenda

- Hidrografia
- Sistema Viário
- Limites das RAs
- Poligonal
- Cambissolo Haplico
- Gleissolo Haplico
- Latossolo Vermelho (>35 e <=60% - Argiloso)
- Latossolo Vermelho-amarelo (>35 e <=60% - Argiloso)
- Nitossolo Vermelho

DATUM: SIRGAS 2000 / UTM fuso 23S

Fonte:
Sistema Cartográfico do Distrito Federal SICAD/DF

Paranoá
Consultoria & Planejamento Ambiental

Mapa Pedológico

Villa Del Parco

1:10.000	**novembro/2024**	Geol. Marcelo P. Pinelli CREA 11.084-D DF

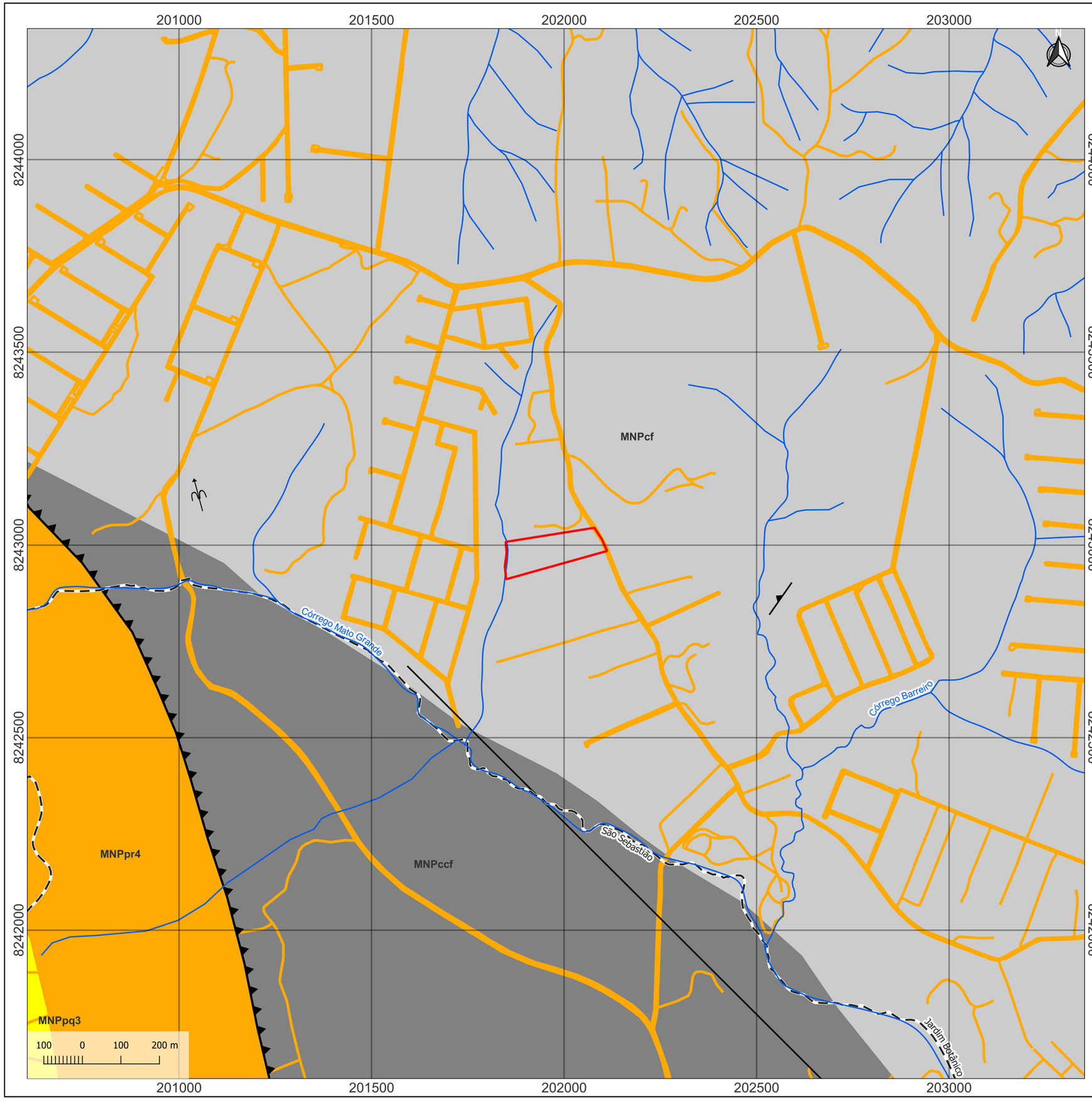

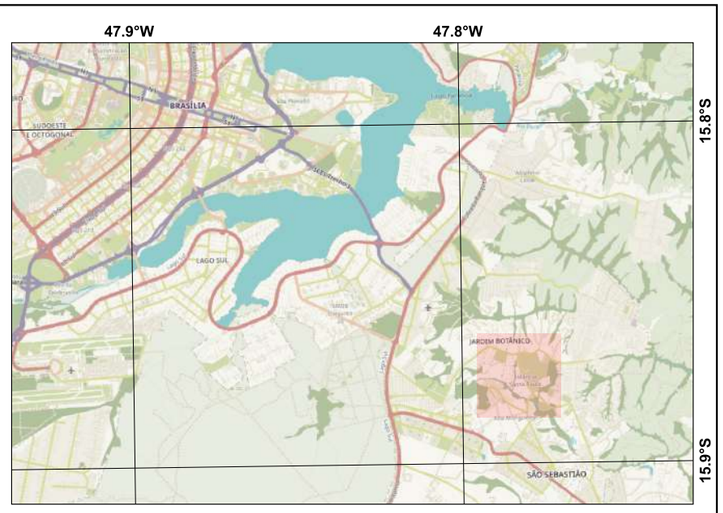

Legenda

- Foliação
- Dobra D2
- Lineamentos
- Empurrão
- Hidrografia
- Sistema Viário
- RAs
- Poligonal

Unidades Geológicas

- MNPcmo - Filitos
- MNPcsl - Calcifilitos
- MNPpr4 - Metarritmito Argiloso
- MNPpq3 - Quartzitos Médios

DATUM: SIRGAS 2000 / UTM fuso 23S

Fonte:
Sistema Cartográfico do Distrito Federal SICAD/DF

Paranoá
Consultoria & Planejamento Ambiental

Mapa Geológico

Villa Del Parco

1:10.000	**outubro/2024**	Geol. Marcelo P. Pinelli CREA 11.084-D DF

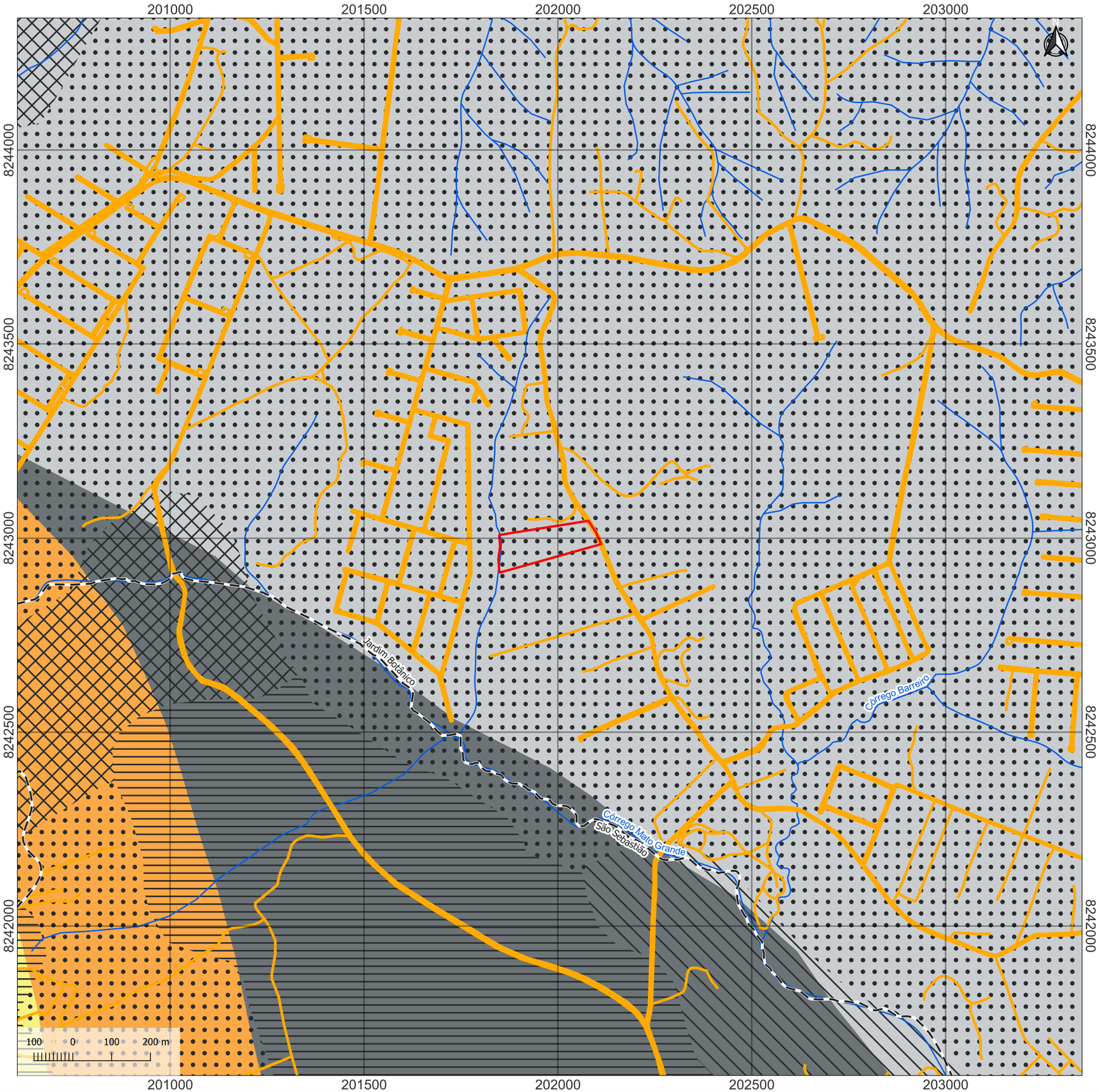

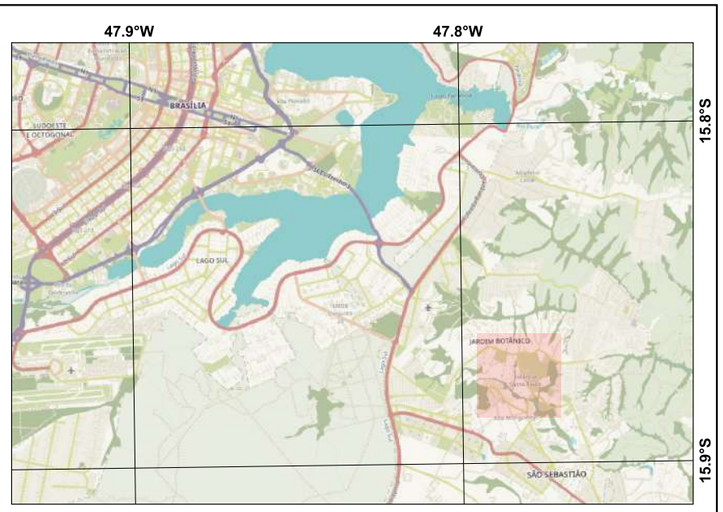

Legenda

- Hidrografia
- Sistema Viário
- Limites das RAs
- Poligonal

Fraturado

- Sistema Canastra - Subsistema F
- Sistema Canastra - Subsistema F/Q/M
- Sistema Paranoá - Subsistema R3/Q3
- Sistema Paranoá - Subsistema R4

Poroso

- P1
- P2
- P3
- P4

DATUM: SIRGAS 2000 / UTM fuso 23S

Fonte:
Sistema Cartográfico do Distrito Federal SICAD/DF

Paranoá
Consultoria & Planejamento Ambiental

Mapa Hidrogeológico

Villa Del Parco

1:10.000	**novembro/2024**	Geol. Marcelo P. Pinelli CREA 11.084-D DF

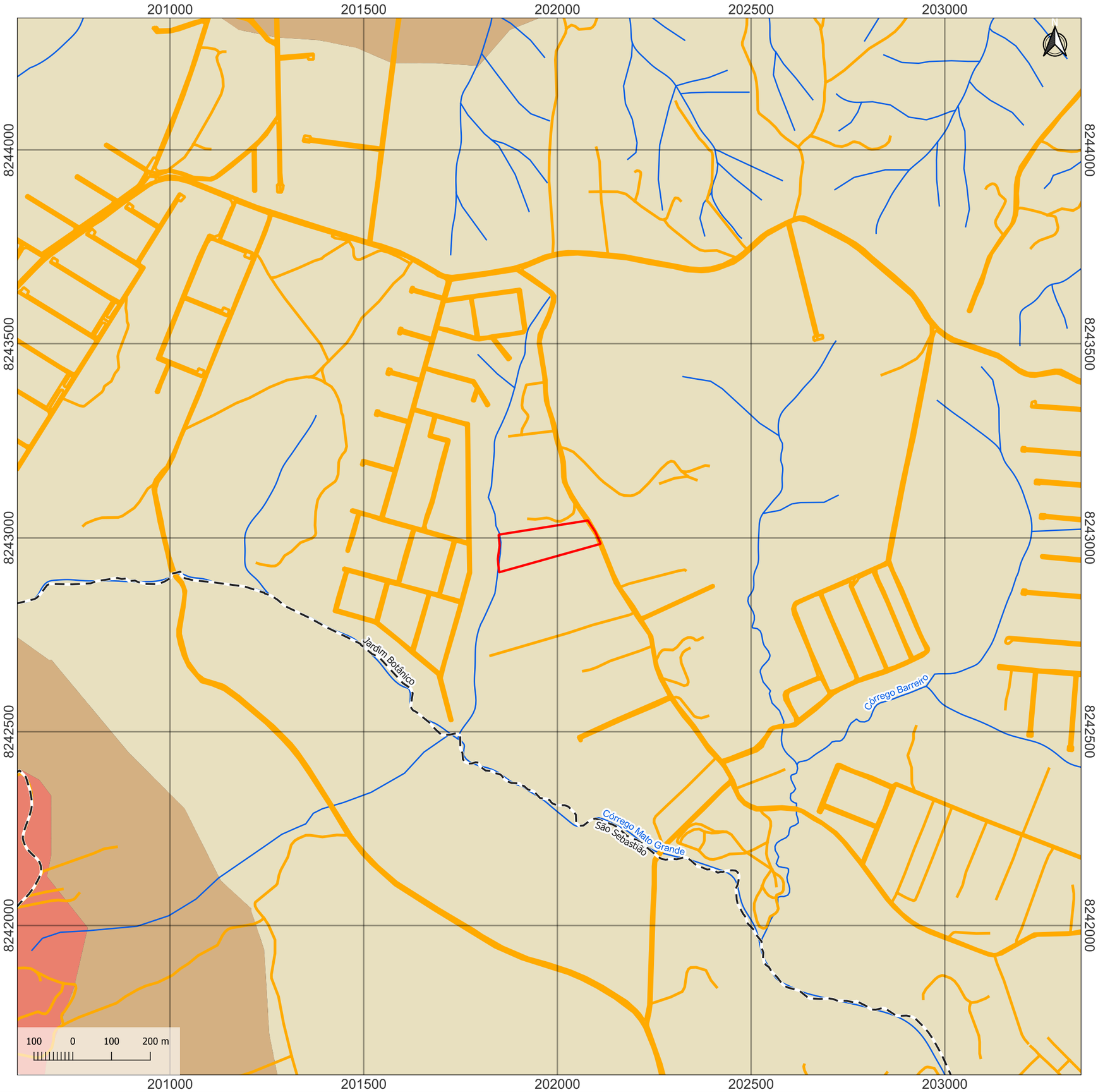

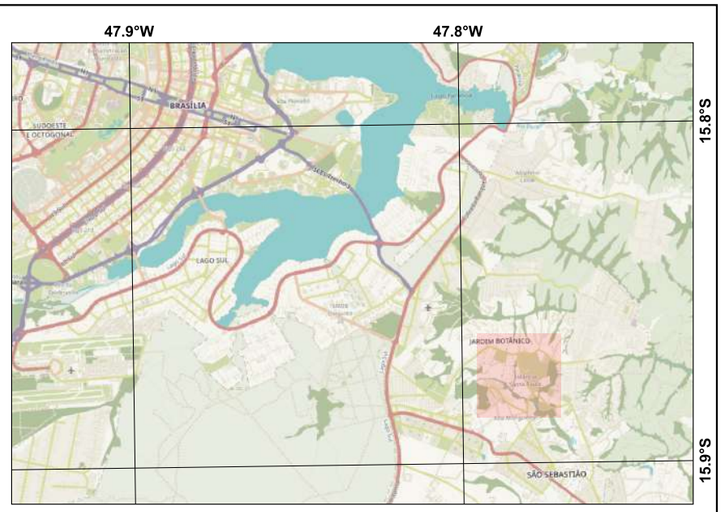

Legenda

- Hidrografia
- Sistema Viário
- Limites das RAs
- Poligonal
- Plano Elevado
- Rampa Ingrime
- Vale Dissecado

DATUM: SIRGAS 2000 / UTM fuso 23S

Fonte:
Sistema Cartográfico do Distrito Federal SICAD/DF

Paranoá
Consultoria & Planejamento Ambiental

Mapa Geomorfológico

Villa Del Parco

1:10.000	**novembro/2024**	Geol. Marcelo P. Pinelli CREA 11.084-D DF

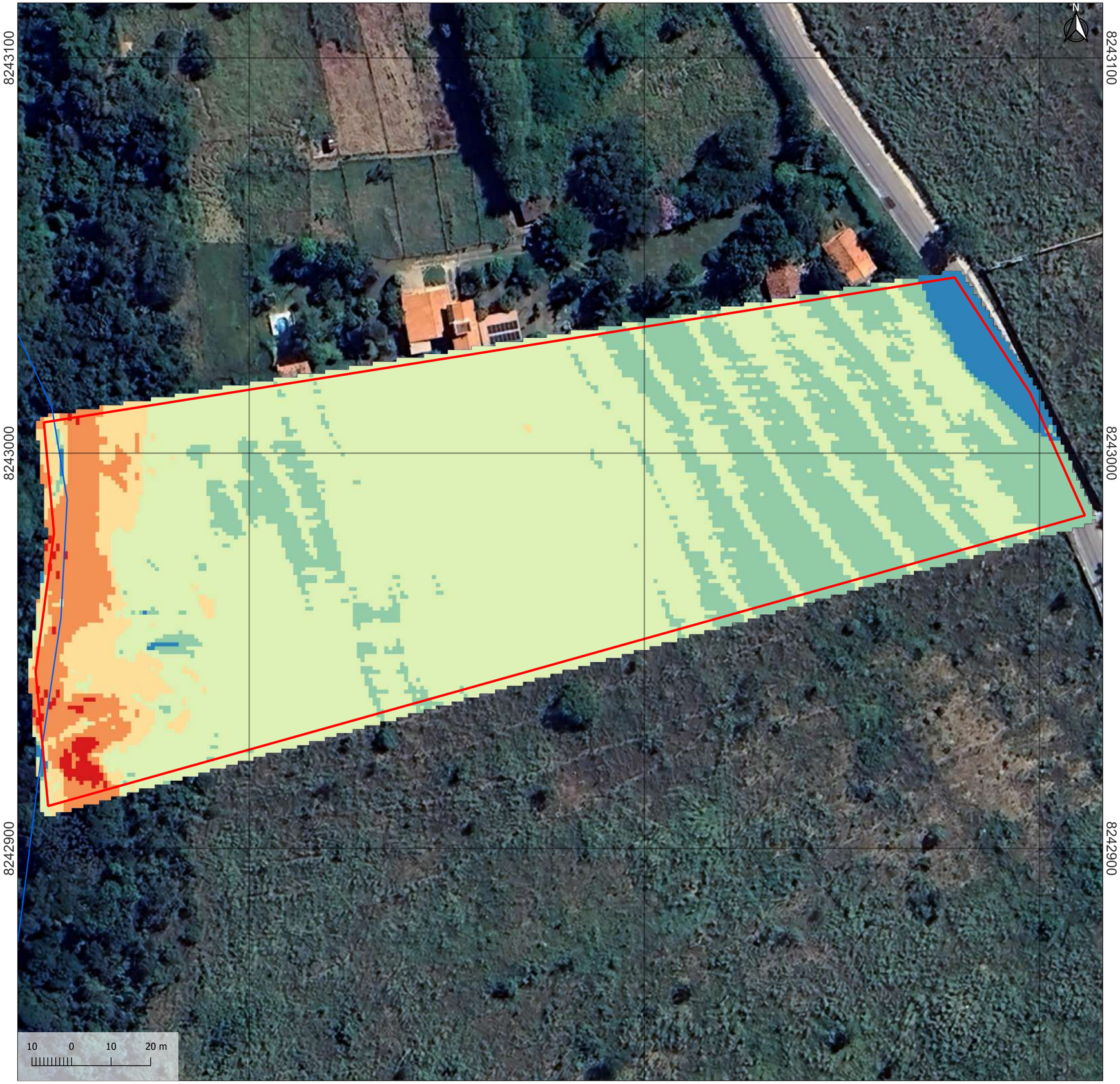

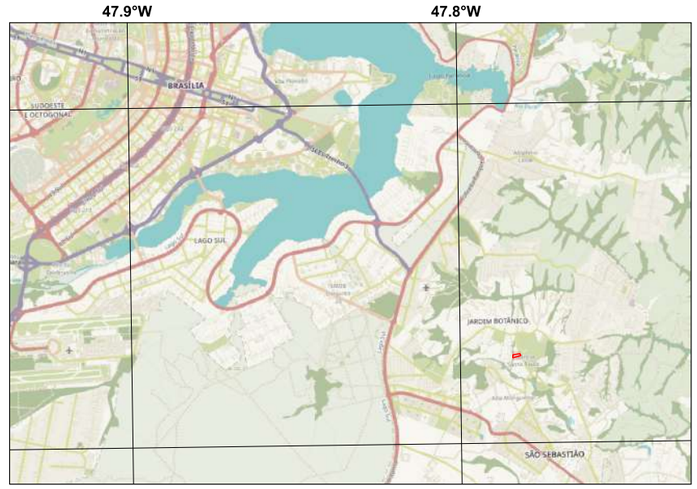

Legenda

- Hidrografia
- Poligonal

Declividade

- Plano (0 a 3%)
- Suave Ondulado (3 a 8%)
- Ondulado (8 a 20%)
- Forte Ondulado (20 a 45%)
- Montanhoso (45 a 75%)
- Escarpado (< 75%)

DATUM: SIRGAS 2000 / UTM fuso 23S

Fonte:
Sistema Cartográfico do Distrito Federal SICAD/DF

Paranoá
Consultoria & Planejamento Ambiental

Mapa de Declividade

Villa Del Parco

1:1.000	**outubro/2024**	Geol. Marcelo P. Pinelli CREA 11.084-D DF

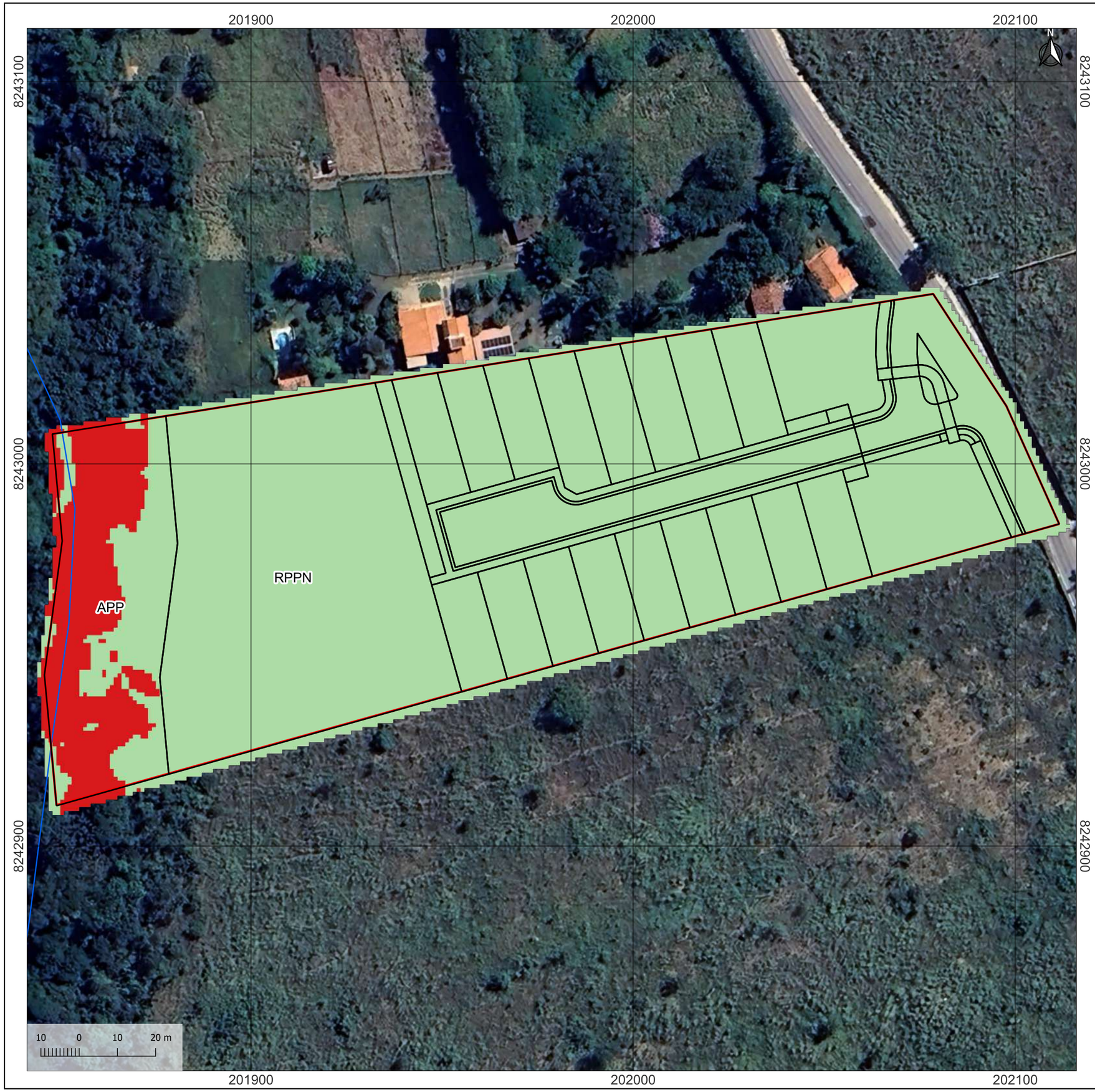

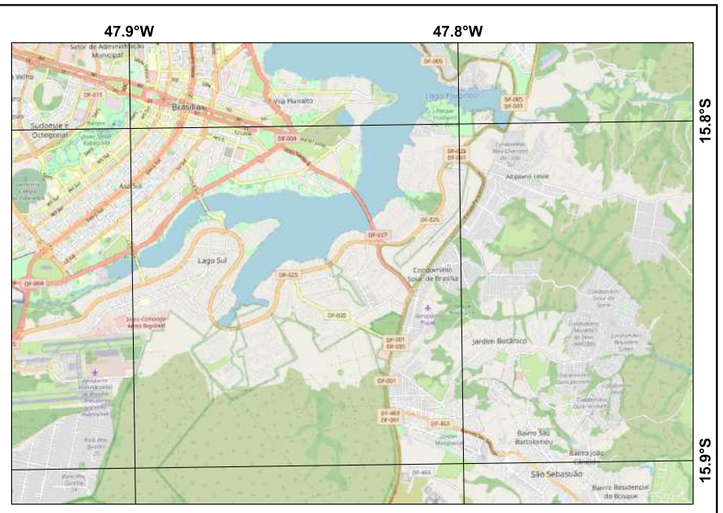

Legenda

- Hidrografia
- Poligonal
- Lotes

Declividade

- 0 a 30%
- > 30%

DATUM: SIRGAS 2000 / UTM fuso 23S

Fonte:
Sistema Cartográfico do Distrito Federal SICAD/DF

Paranoá
Consultoria & Planejamento Ambiental

Mapa de Declividade

Villa Del Parco

1:1.000	**abril/2025**	Geol. Marcelo P. Pinelli CREA 11.084-D DF

Legenda

- Hidrografia
- Poligonal

Uso do Solo

- Área Urbanizada e de Transporte
- Solo Exposto
- Vegetação Natural

DATUM: SIRGAS 2000 / UTM fuso 23S

Fonte:
Sistema Cartográfico do Distrito Federal SICAD/DF

Paranoá
Consultoria & Planejamento Ambiental

Mapa de Uso do Solo

Villa Del Parco

1:1.000	**novembro/2024**	Geol. Marcelo P. Pinelli CREA 11.084-D DF

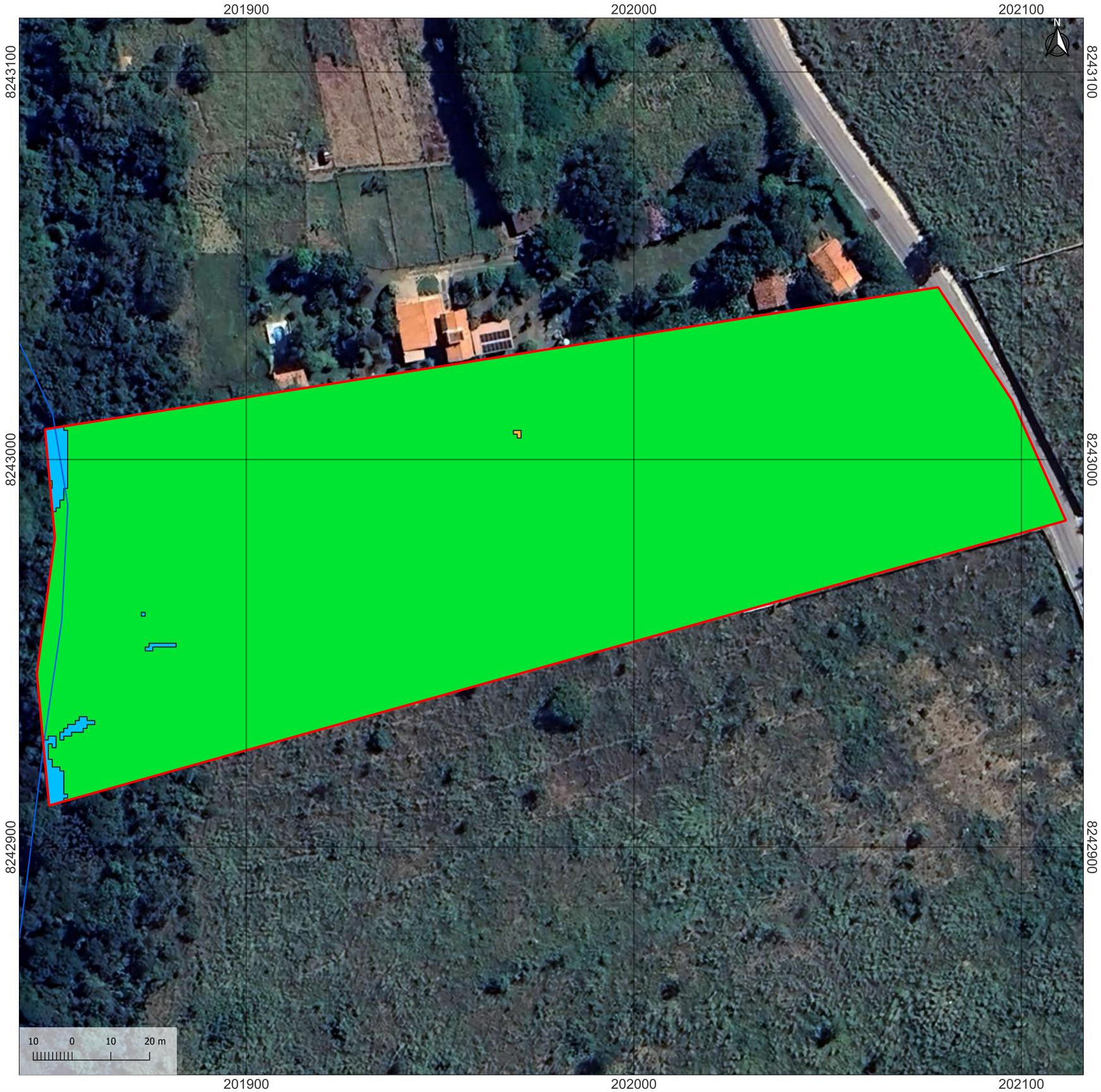

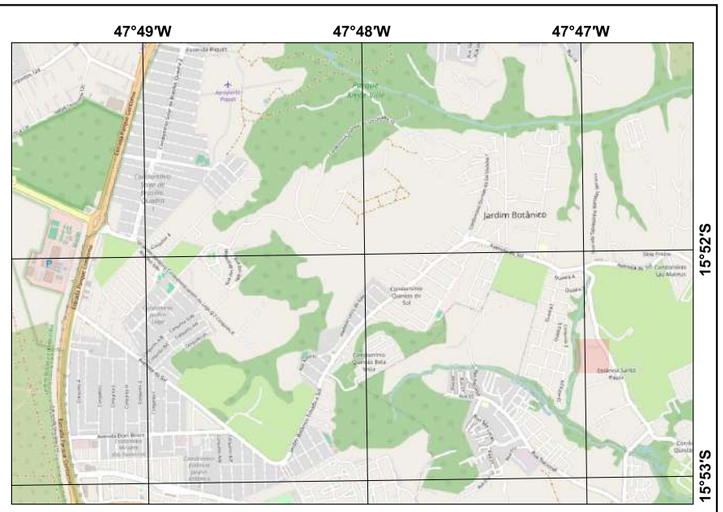

Legenda

- Hidrografia
- Poligonal

Risco de Erosão

- Alto
- Médio
- Baixo

DATUM: SIRGAS 2000 / UTM fuso 23S

Fonte:
Sistema Cartográfico do Distrito Federal SICAD/DF

Paranoá
Consultoria & Planejamento Ambiental

Mapa de Risco de Erosão

Villa Del Parco

1:1.000	**abril/2025**	Geol. Marcelo P. Pinelli CREA 11.084-D DF

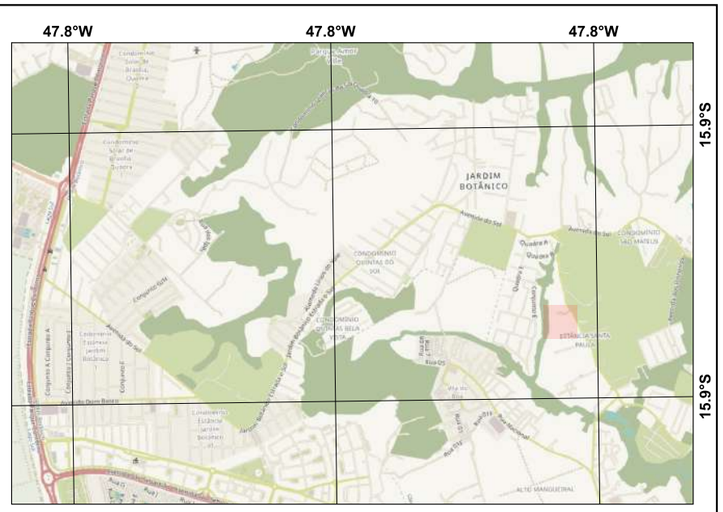

Legenda

- Hidrografia
- Poligonal
- APP

DATUM: SIRGAS 2000 / UTM fuso 23S

Fonte:
Sistema Cartográfico do Distrito Federal SICAD/DF

Paranoá
Consultoria & Planejamento Ambiental

Mapa de Área de Preservação Permanente

Villa Del Parco

1:1.000	**outubro/2024**	Geol. Marcelo P. Pinelli CREA 11.084-D DF



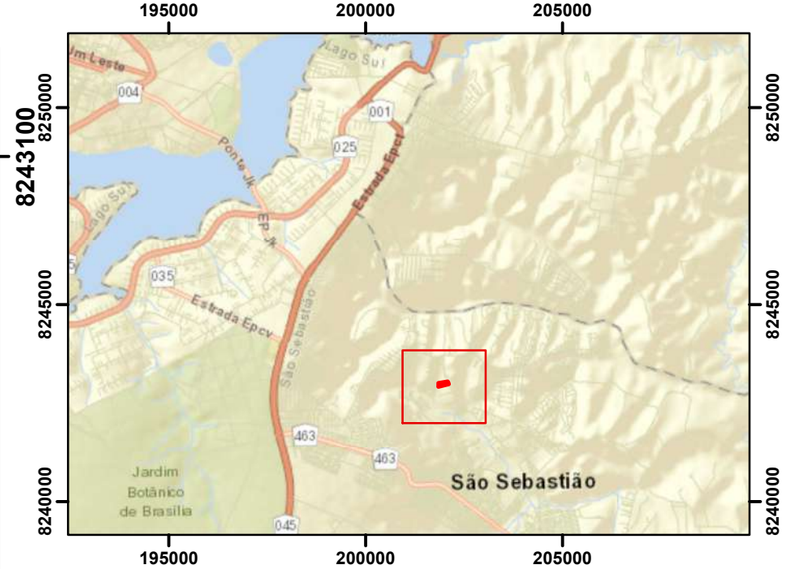

Legenda

- Poligonal Empreendimento
- Rede Drenagem
- Rede Esgoto
- Rede Água
- Urbanismo
- Faixa de Domínio
- Rios e Córregos

DATUM: SIRGAS 2000 / UTM fuso 23S

Fonte:
Sistema Cartográfico do Distrito Federal SICAD/DF

Paranoá
Consultoria & Planejamento Ambiental

Faixas de Domínio

Villa Del Parco

1:1.000	abril/2025	Geol. Marcelo P. Pinelli CREA 11.084/D-DF

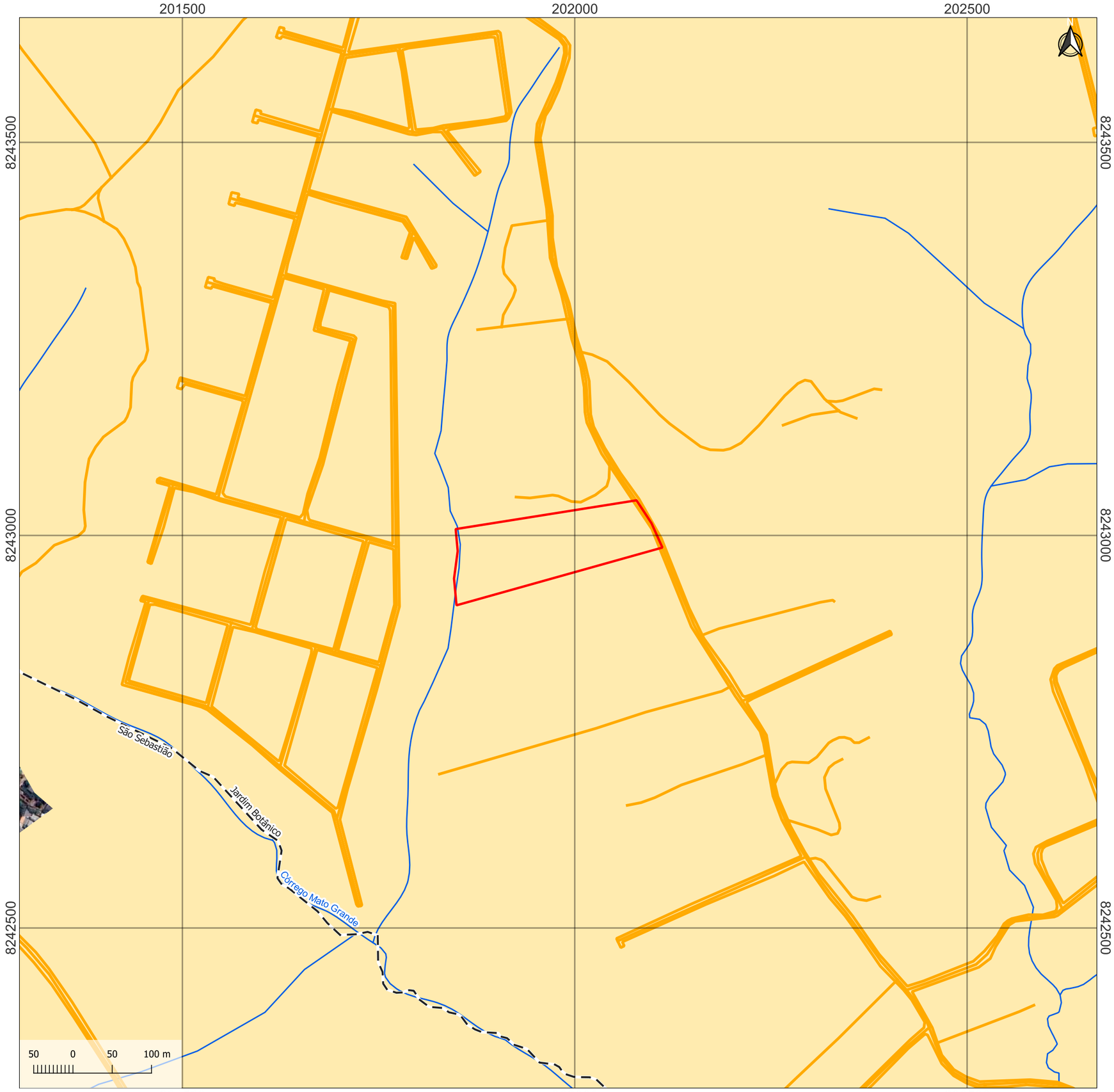

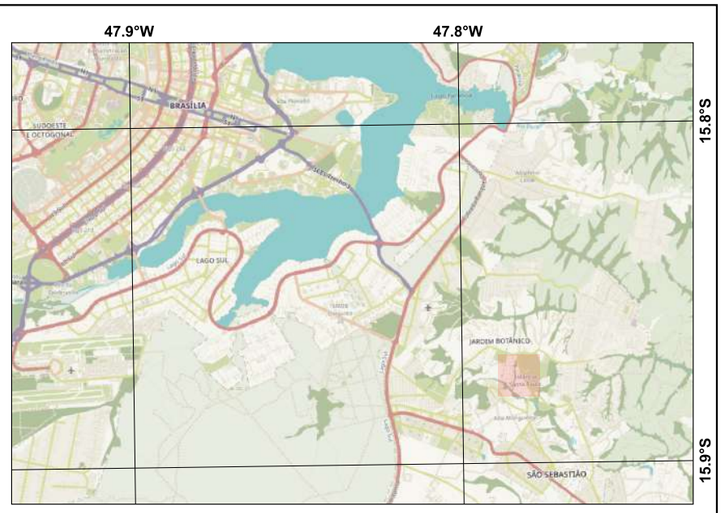

Legenda

- Hidrografia
- Sistema Viário
- Limites das RAs
- Poligonal
- 1 Risco

DATUM: SIRGAS 2000 / UTM fuso 23S

Fonte:
Sistema Cartográfico do Distrito Federal SICAD/DF

Paranoá
Consultoria & Planejamento Ambiental

Mapa de Riscos Ecológicos Colocalizados

Villa Del Parco

1:5.000	**novembro/2024**	Geol. Marcelo P. Pinelli CREA 11.084-D DF

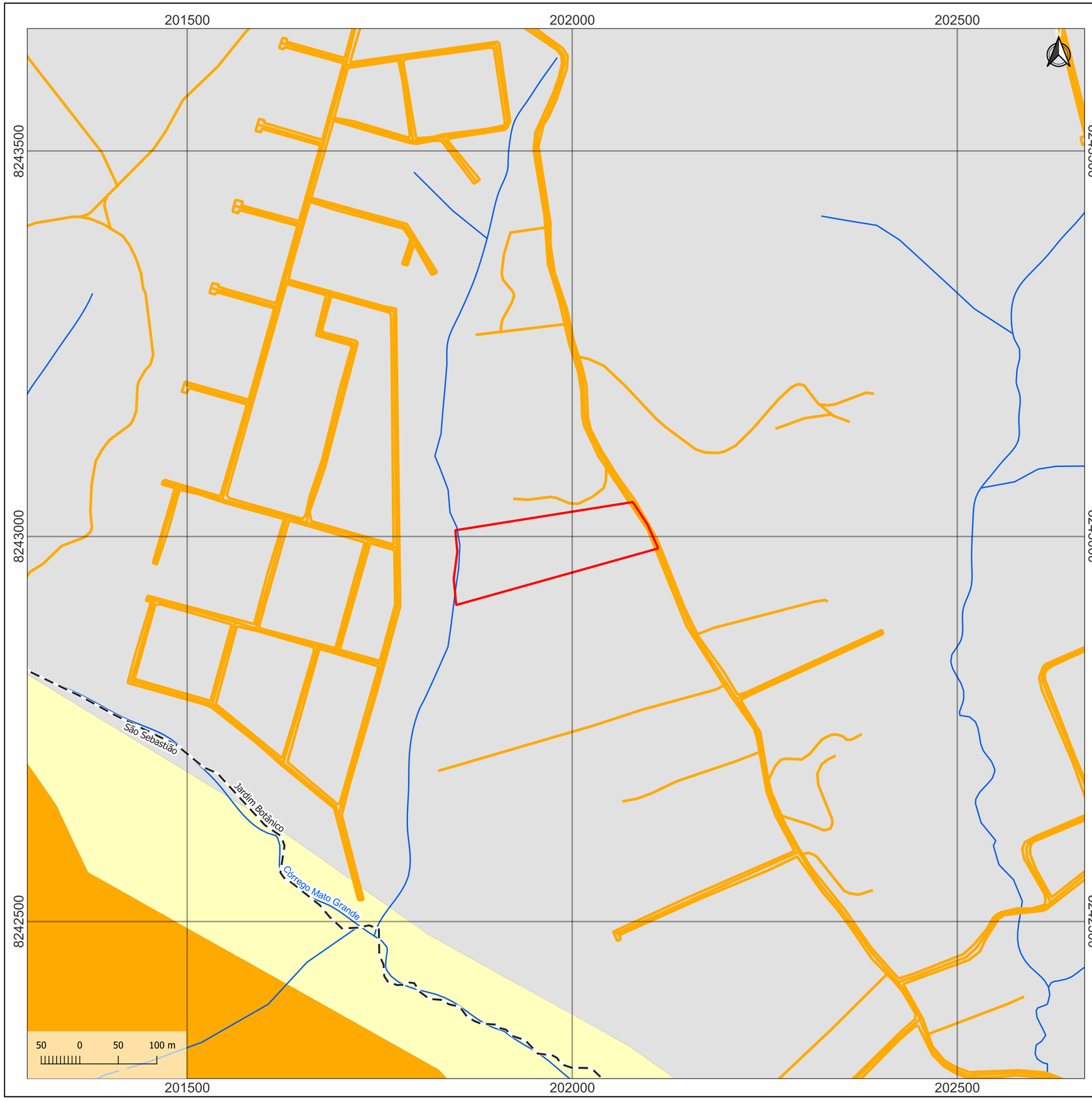

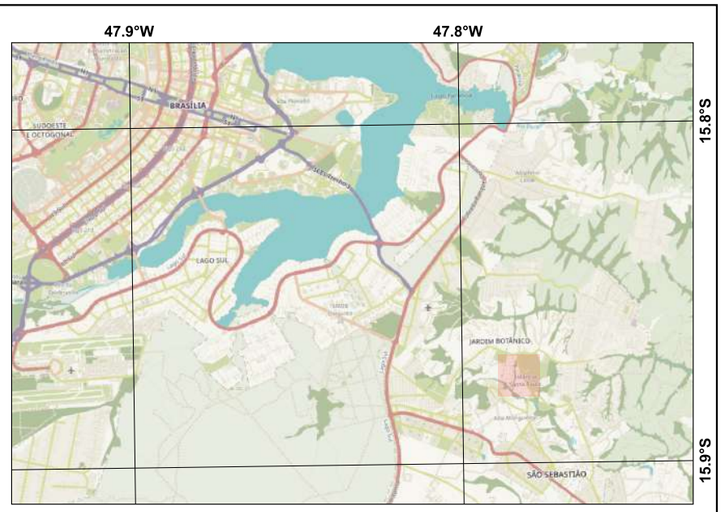

Legenda

- Hidrografia
- Sistema Viário
- Limites das RAs
- Poligonal
- 1 - Muito baixo (19,7% do território do DF)
- 2 - Baixo (15,5% do território do DF)
- 3 - Médio (37,9% do território do DF)

DATUM: SIRGAS 2000 / UTM fuso 23S

Fonte:
Sistema Cartográfico do Distrito Federal SICAD/DF

Paranoá
Consultoria & Planejamento Ambiental

Mapa de Risco de Perda de Recarga do Aquífero

Villa Del Parco

1:5.000	**novembro/2024**	Geol. Marcelo P. Pinelli CREA 11.084-D DF

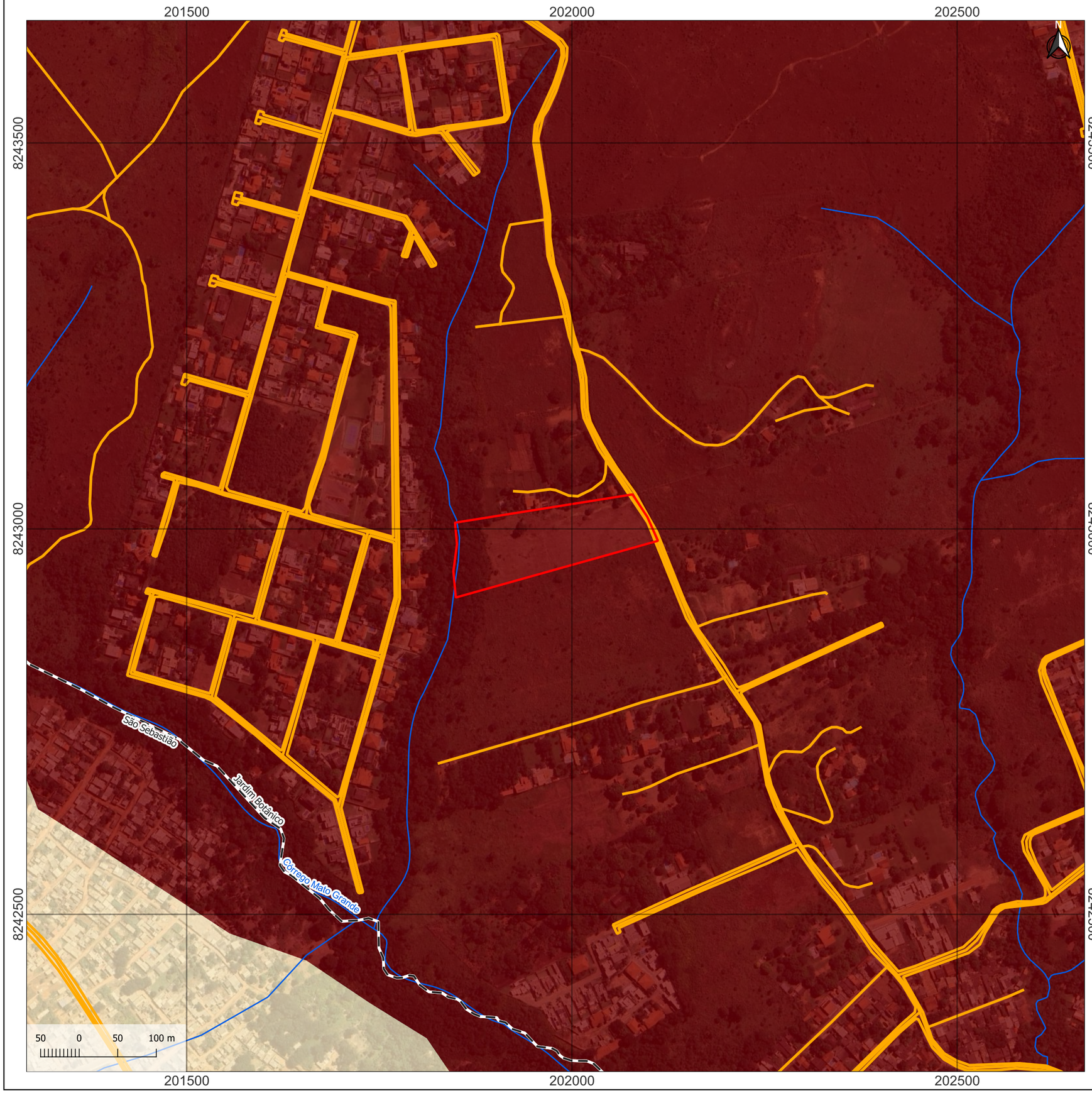

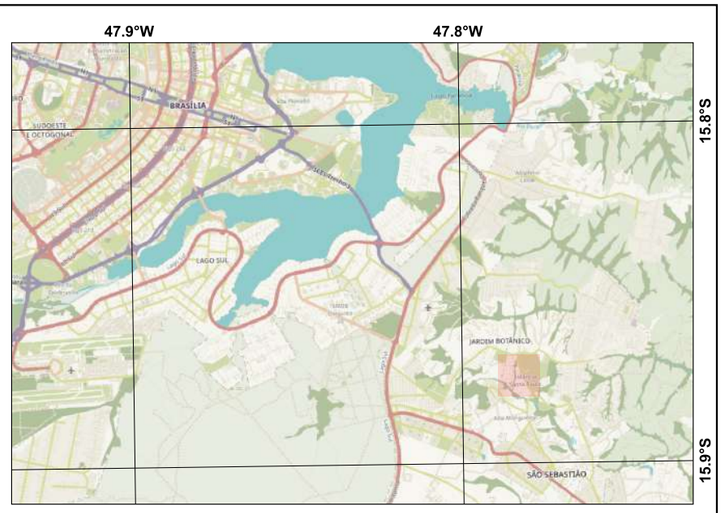

Legenda

- Hidrografia
- Sistema Viário
- Limites das RAs
- Poligonal
- 2 - Baixo (58,8% do território do DF)
- 5 - Muito Alto (31,2% do território do DF)

DATUM: SIRGAS 2000 / UTM fuso 23S

Fonte:
Sistema Cartográfico do Distrito Federal SICAD/DF

Paranoá
Consultoria & Planejamento Ambiental

Mapa de Risco de Perda de Solo por Erosão

Villa Del Parco

1:5.000	**novembro/2024**	Geol. Marcelo P. Pinelli CREA 11.084-D DF