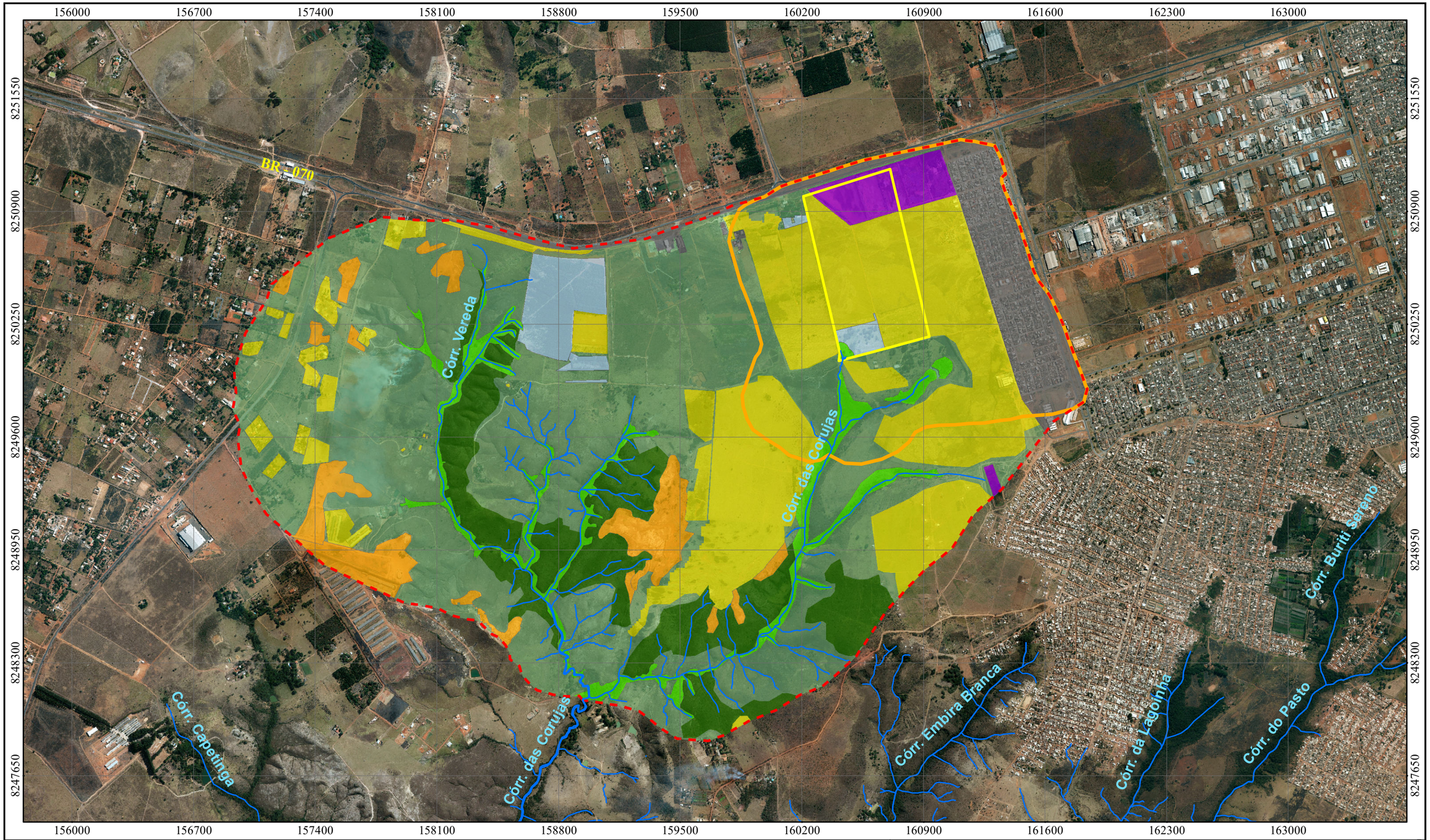

Legenda

- Área Diretamente Afetada
- Área de Influência Direta
- Área de Influência Indireta
- Cursos d' Água
- Formação Campestre
- Formação Savânica
- Formação Florestal
- Bacias de Dentenção
- Solo Exposto
- Reflorestamento \ Árvores Isoladas
- Área Residencial com Infraestrutura Urbana
- Área de Cultivo / Agropecuária

Informações Cartográficas

N W E S

Projeção Cartográficas: UTM
Datum: SIRGAS 2000
Meridiano Central: - 45º
Elipsóide: GRS 80
Escala: 1/20.000

0 100 200 400 600 800 m

ECOTECH CONSULTORIA AMBIENTAL

DIRECIONAL engenharia

15

Uso e Ocupação da AID e AII

Relatório de Impacto de Vizinhança - RIVI
Complexo Residencial e Comercial IKEDA

Coordenação: André Luiz da Silva Moura
(CREA/DF 10.033/D)

Elaboração: Lourival Rocha | Julho de 2019

Fonte: Área Diretamente Afetada (Direcional); Área de Influência Direta e Indireta (Ecotech); Vegetação (adaptado) , Cursos d' água (Geoportal - Seduh); WMS (Geoportal - Seduh). Elaboração temática ArcGis 10.1.

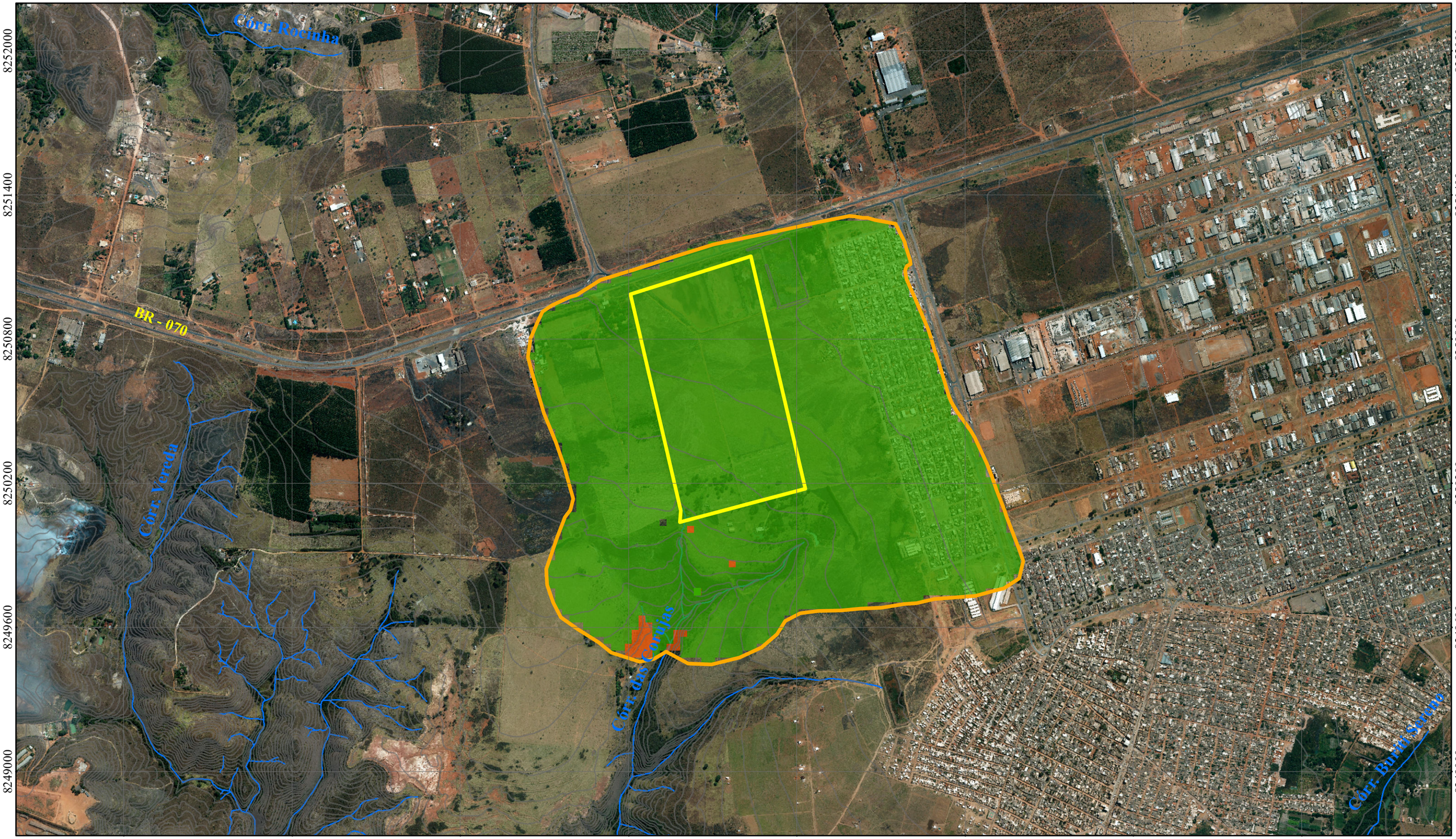

Mapa de Localização

Legenda

- Área Diretamente Afetada
- Área de Influência Direta
- Cursos d' Água
- Curvas de Nível

Classes:

- Baixo
- Médio

Informações Cartográficas

Projeção Cartográficas: UTM
Datum: SIRGAS 2000
Meridiano Central: - 45º
Elipsóide: GRS 80

Escala: 1/15.000

0 75 150 300 450 600 m

ECOTECH CONSULTORIA AMBIENTAL

DIRECIONAL engenharia

16

Susceptibilidade à Erosão

Relatório de Impacto de Vizinhança - RIVI
Complexo Residencial e Comercial IKEDA

Coordenação: André Luiz da Silva Moura
(CREA/DF 10.033/D)

Elaboração: Lourival Rocha | Julho de 2019

Fonte: Área Diretamente Afetada (Direcional); Mapa de Susceptibilidade Erosiva (Ecotech - Com base no Mapa Pedológico, Declividade, Uso e Ocupação). Imagem WMS (Codeplan). Elaboração temática ArcGis 10.1.

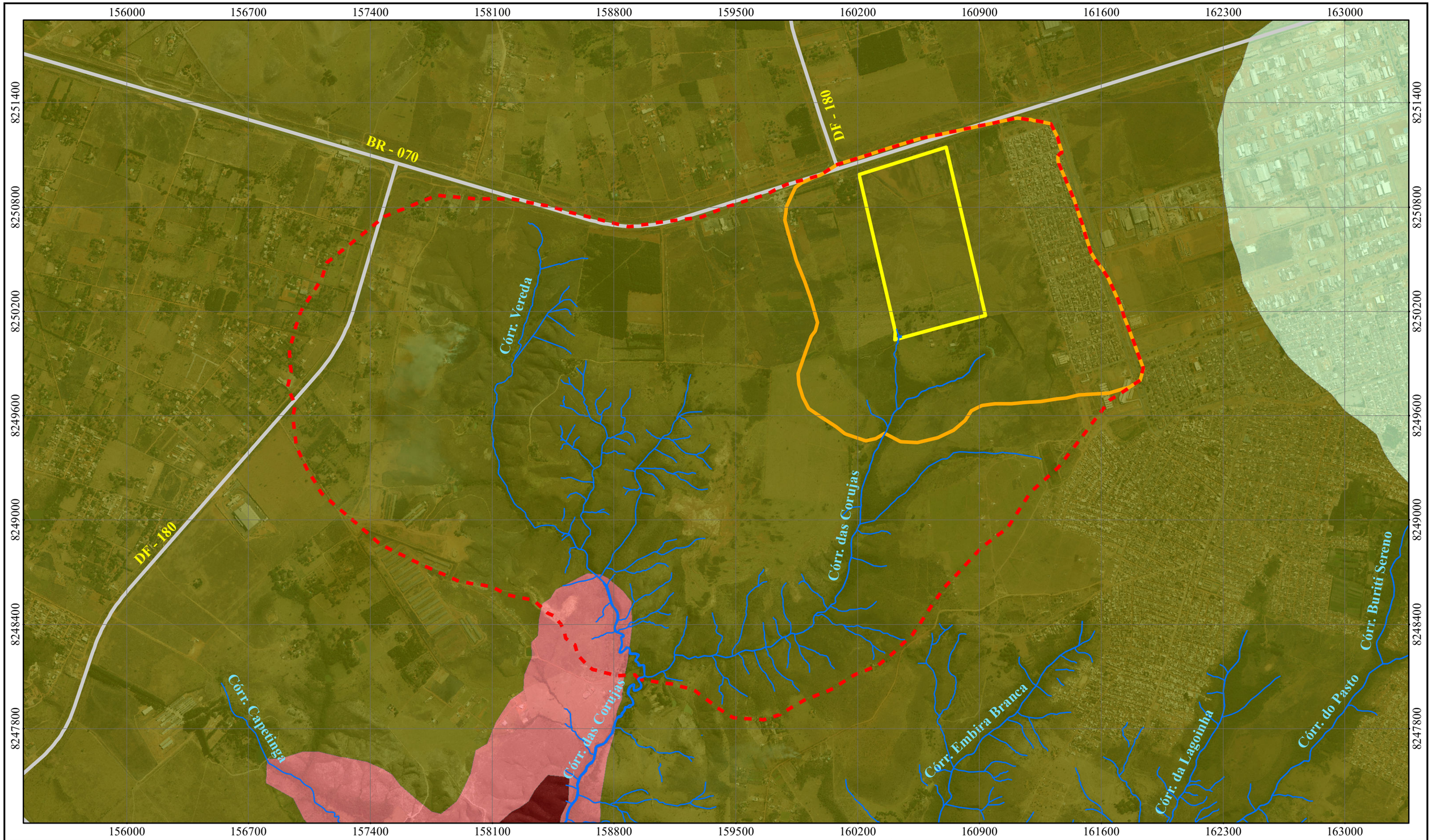

Mapa de Localização

Localização do Empreendimento

Área Diretamente Afetada

Área de Influência Direta

Área de Influência Indireta

Cursos d' Água

Pediplano de Brasilia 950 a 1200 m

Planicies Aluviais e Alveolares

Pediplano Contagem Rodeador - 1200 a 1400 m

Depressoes Interplanal. Pediplan. e Planalto Dissec. do Alto Maranhao-800 a 950m

Informações Cartográficas

N W E S

Projeção Cartográficas: UTM
Datum: SIRGAS 2000
Meridiano Central: - 45º
Elipsóide: GRS 80

Escala: 1/20.000

0 100 200 400 600 800 m

ECOTECH CONSULTORIA AMBIENTAL

DIRECIONAL engenharia

17

Geomorfologia

Relatório de Impacto de Vizinhança - RIVI
Complexo Residencial e Comercial IKEDA

Coordenação: André Luiz da Silva Moura
(CREA/DF 10.033/D)

Elaboração: Lourival Rocha | Julho de 2019

Fonte: Área Diretamente Afetada (Direcional); Área de Influência Direta e Indireta (Ecotech); Rodovias, C. d' Água (Geoportal - Seduh); Geomorfologia, Imagem WMS (Codeplan).Elaboração temática ArcGis 10.1

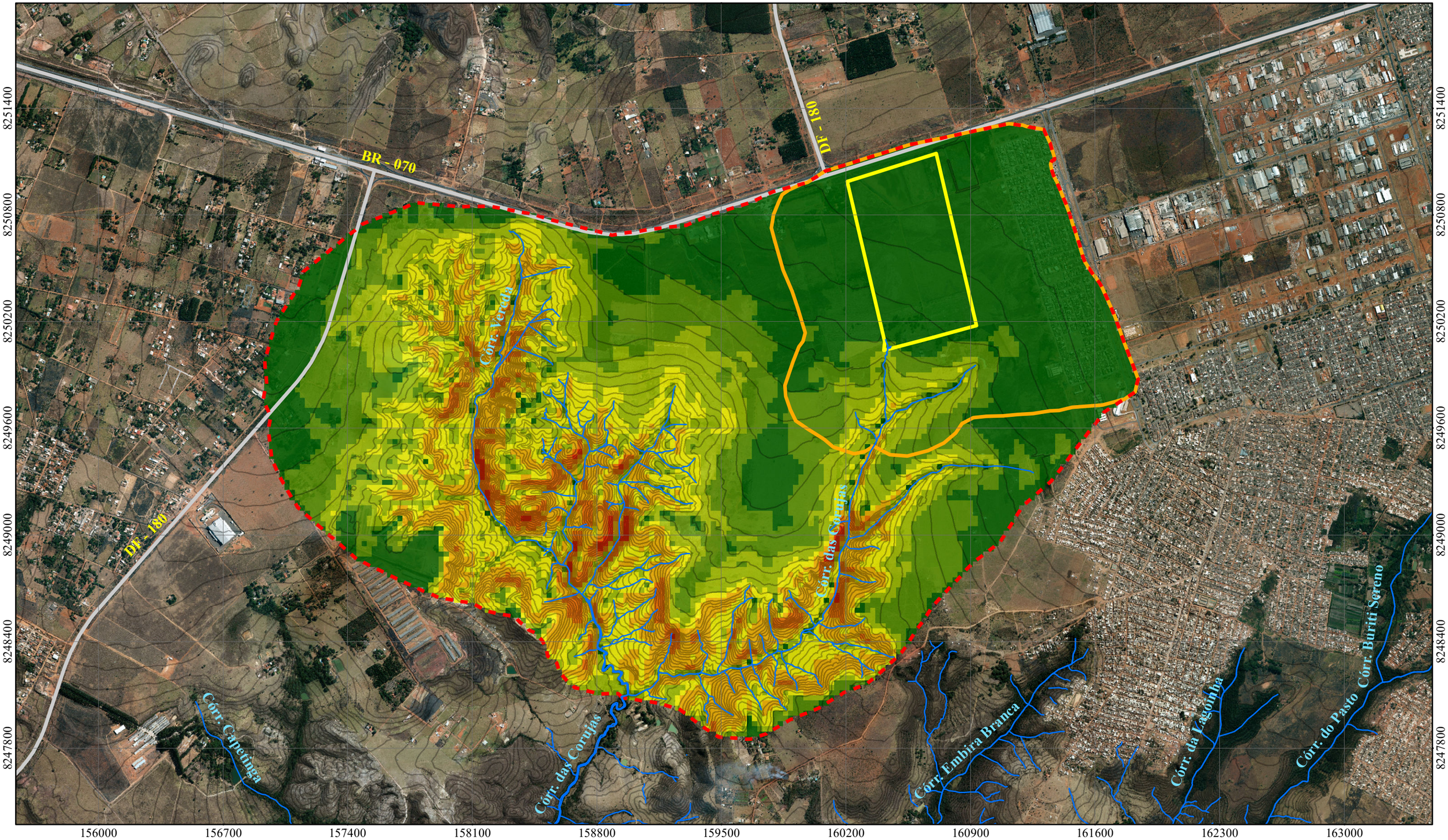

Mapa de Localização

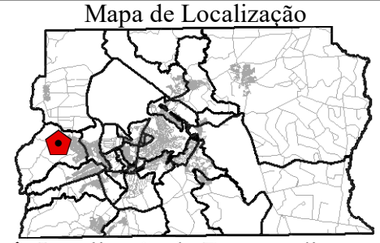

Localização do Empreendimento

Legenda

- Área Diretamente Afetada
- Área de Influência Direta
- Área de Influência Indireta
- Cursos d' Água
- Rodovias
- Cuvas de Nível

Classes

- 0 - 3 %
- > 3 - 6 %
- > 6 - 12 %
- > 12 - 20 %
- > 20 - 40 %
- > 40 - 60 %
- > 60 %

Informações Cartográficas

N W E S

Projeção Cartográficas: UTM
Datum: SIRGAS 2000
Meridiano Central: - 45º
Elipsóide: GRS 80
Escala: 1/20.000

0 100 200 400 600 800 m

ECOTECH CONSULTORIA AMBIENTAL

DIRECIONAL engenharia

18

Declividade

Relatório de Impacto de Vizinhança - RIVI
Complexo Residencial e Comercial IKEDA

Coordenação: André Luiz da Silva Moura
(CREA/DF 10.033/D)

Elaboração: Lourival Rocha | Julho de 2019

Fonte: Área Diretamente Afetada (Direcional); Rodovias, Curvas de Nível (Geoportal - Seduh); MDE (Topodata - INPE);Imagem WMS (Codeplan); Classes de Declividade (Duarte, 2004). Elaboração temática ArcGis 10.1.

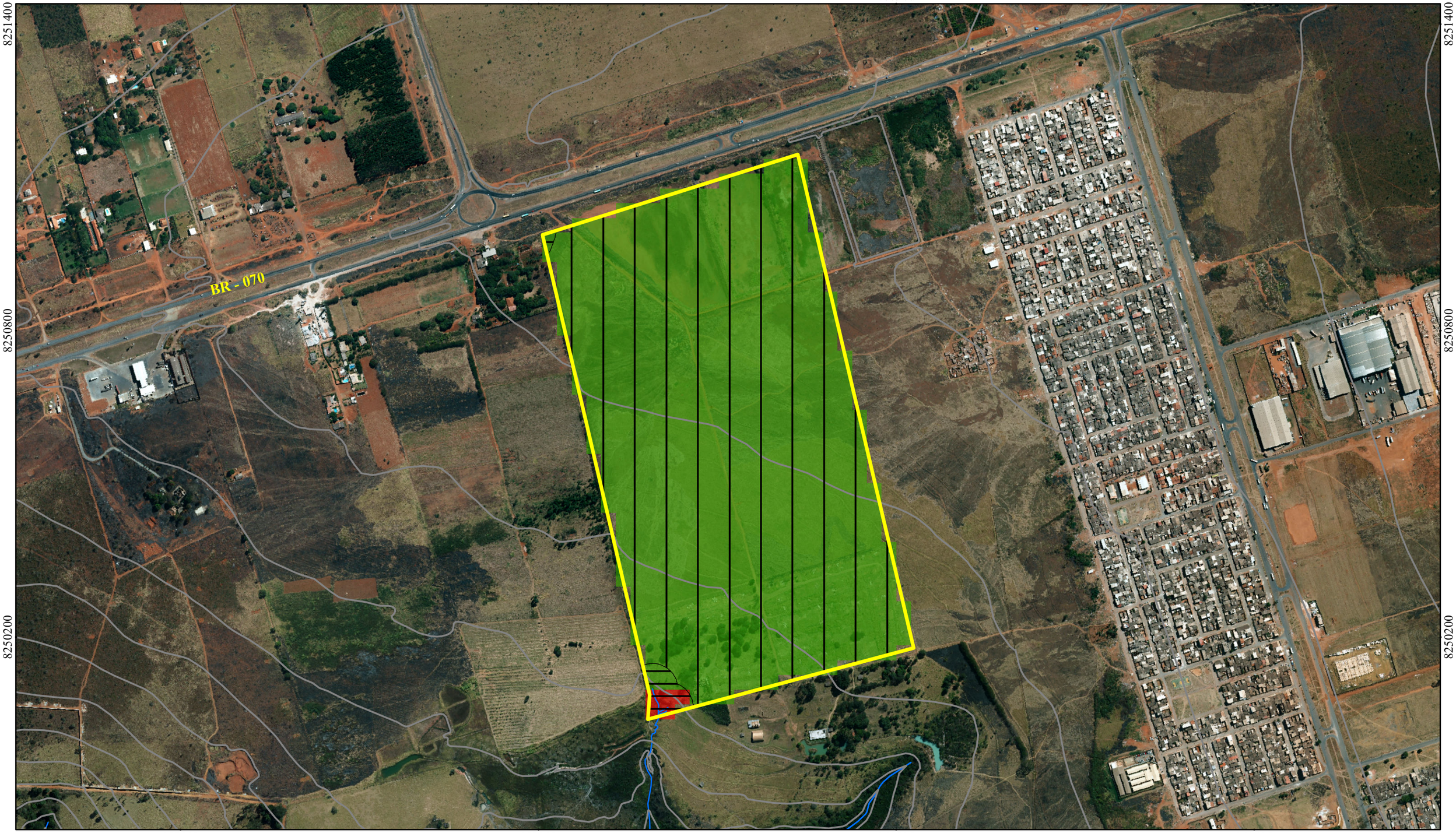

Mapa de Localização

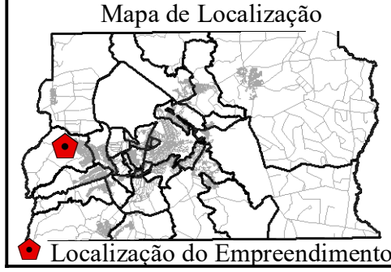

Legenda

- Área Diretamente Afetada
- Área de Influência Direta
- Cursos d' Água
- Curvas de Nível

Classes

- 0 - 3 %
- > 3 - 5 %

Faixas

- Não Urbanizável
- Urbanizável

Informações Cartográficas

N W E S

Projeção Cartográficas: UTM
Datum: SIRGAS 2000
Meridiano Central: - 45º
Elipsóide: GRS 80

Escala: 1/7.000

0 35 70 140 210 280 m

ECOTECH CONSULTORIA AMBIENTAL

DIRECIONAL engenharia

19

Declividade da ADA

Relatório de Impacto de Vizinhança - RIVI
Complexo Residencial e Comercial IKEDA

Coordenação: André Luiz da Silva Moura
(CREA/DF 10.033/D)

Elaboração: Lourival Rocha | Julho de 2019

Fonte: Área Diretamente Afetada (Direcional); Urbanismo (AGC); Declividade (Topodata - INPE); Imagem WMS (Codeplan). Classes de Declividade (Embrapa). Elabor. Arc. 10.1

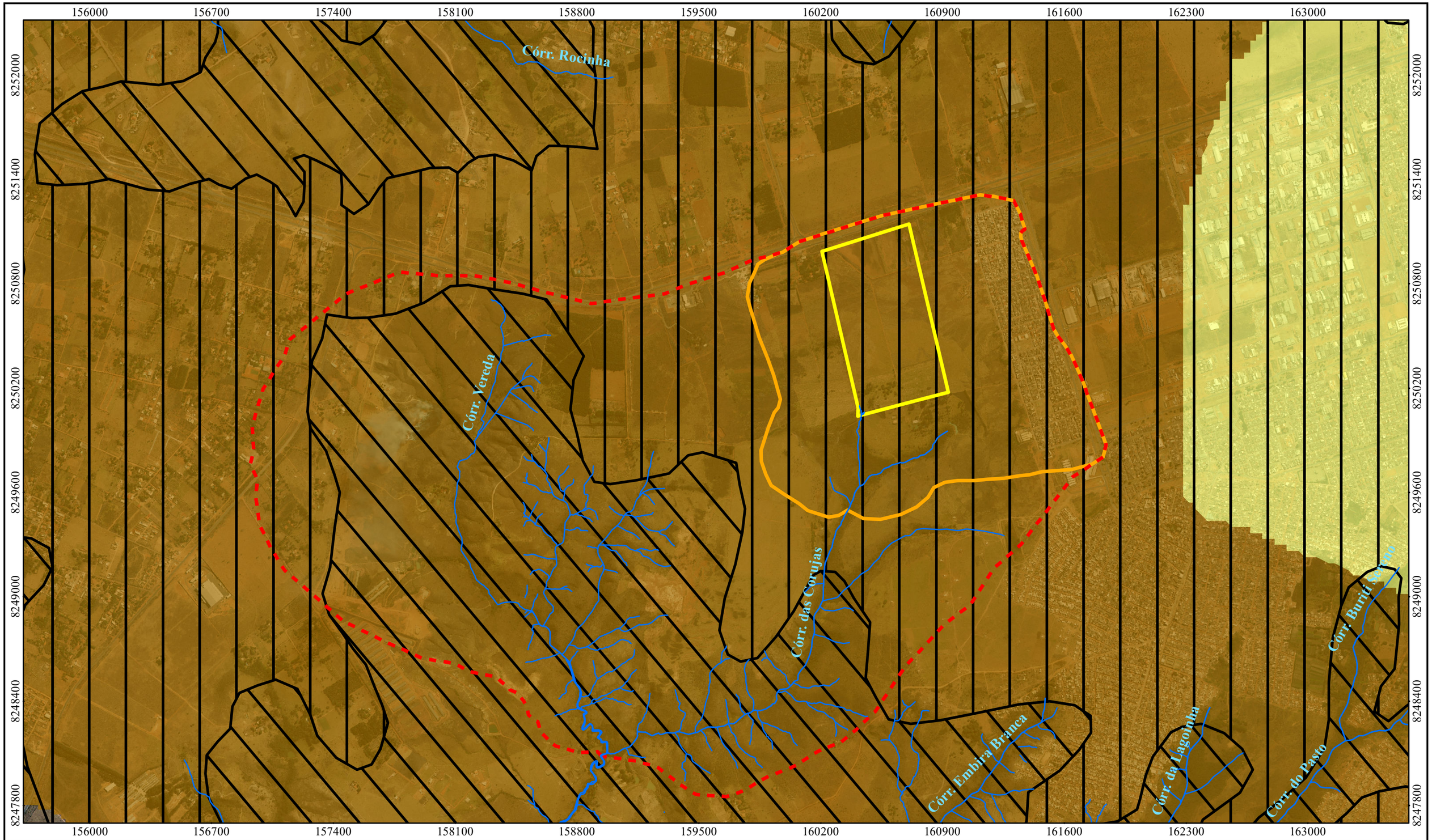

Mapa de Localização

Legenda

- Área Diretamente Afetada
- Área de Influência Indireta
- Área de Influência Direta
- Cursos d' Água

Domínio Poroso

- P1
- P4

Subsistema / Grupo Paranoá

- R3/Q3
- R4

Informações Cartográficas

Projeção Cartográficas: UTM
Datum: SIRGAS 2000
Meridiano Central: - 45º
Elipsóide: GRS 80
Escala: 1/20.000

0 100 200 400 600 800 m

ECOTECH CONSULTORIA AMBIENTAL

DIRECIONAL engenharia

20

Hidrogeologia

Relatório de Impacto de Vizinhança - RIVI
Complexo Residencial e Comercial IKEDA

Coordenação: André Luiz da Silva Moura
(CREA/DF 10.033/D)

Elaboração: Lourival Rocha | Julho de 2019

Fonte: Área Diretamente Afetada (Direcional); área de Influência Direta e Indireta (Ecotech);Hidrogeológia (Freitas - Silva e Campos, 98); Cursos d' água,(Geoportal); Imagem WMS (Codeplan). Elab. temát. ArcGis 10.1.

Área Diretamente Afetada
Escala: 1/10.000

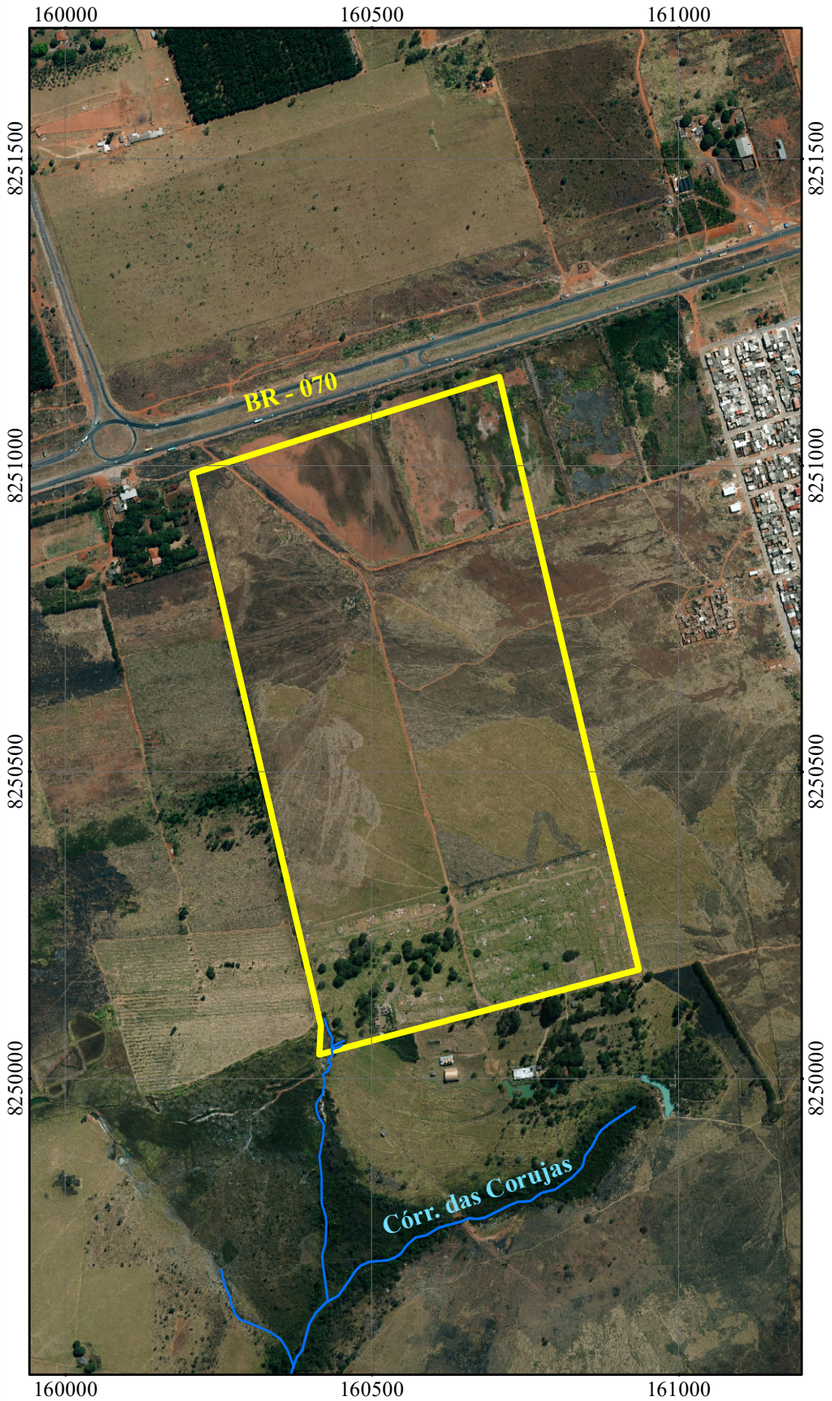

Área de Influência Direta
Escala: 1/200.000

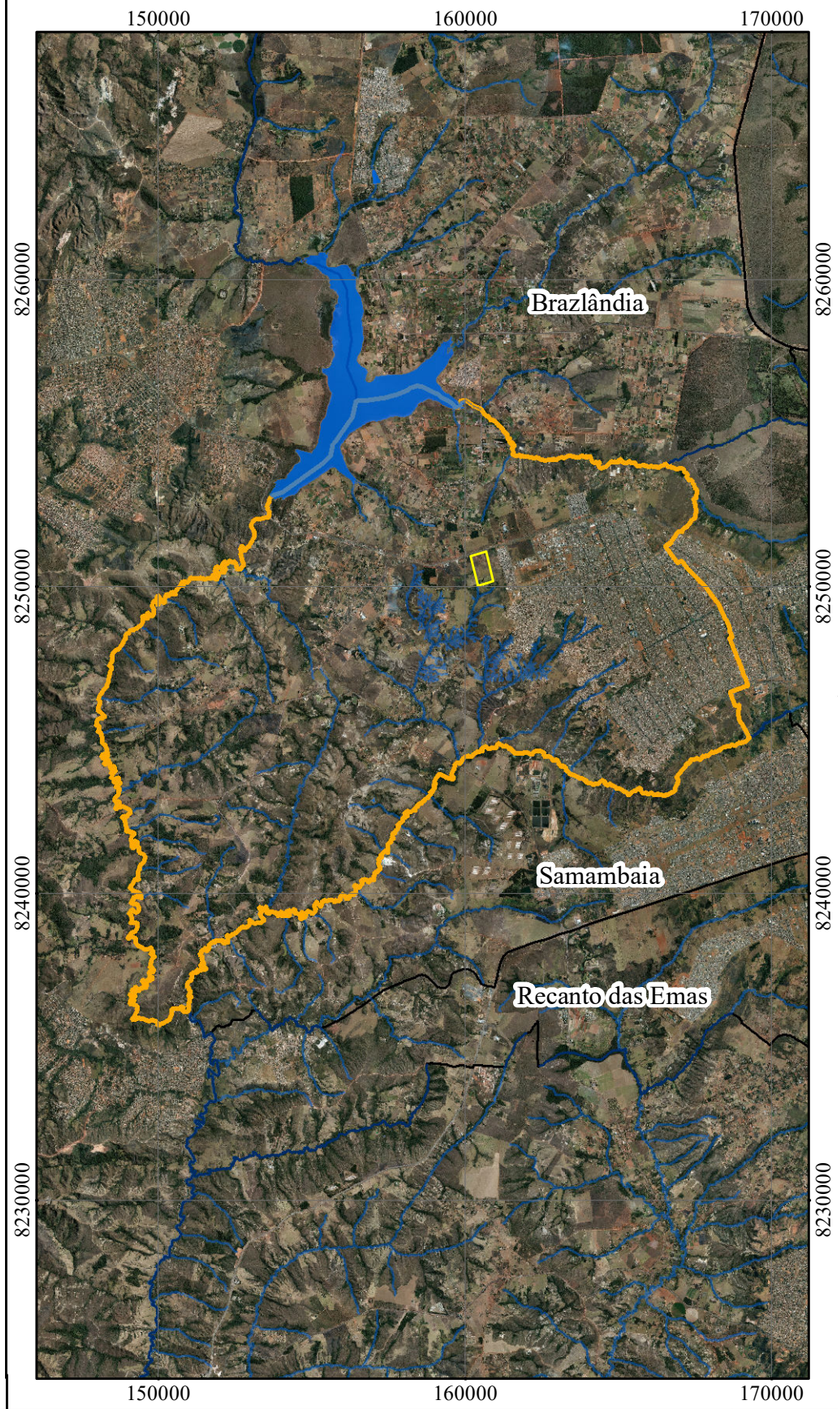

Área de Influência Indireta
Escala: 1/160.000

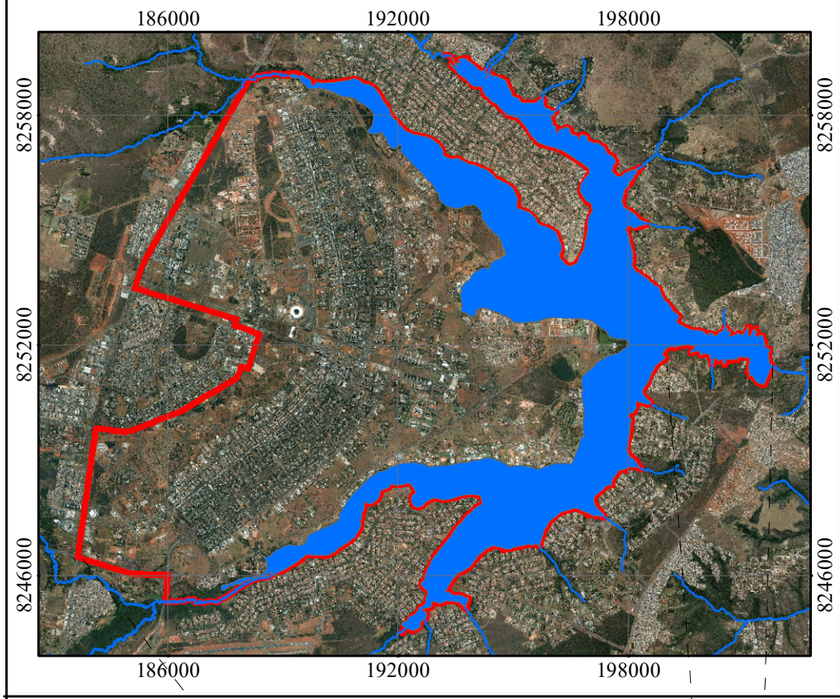

Visão Geral Escala: 1/500.000

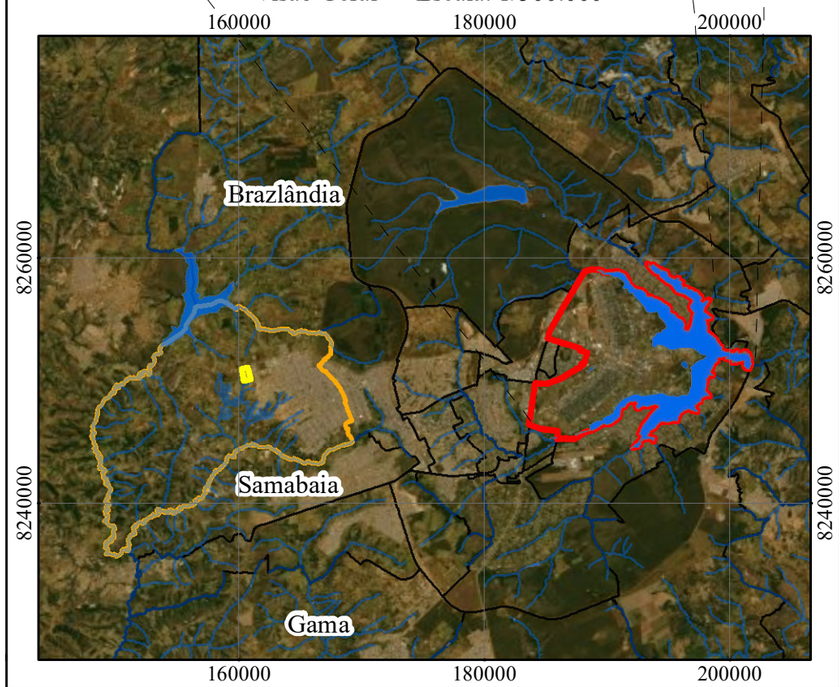

Mapa de Localização

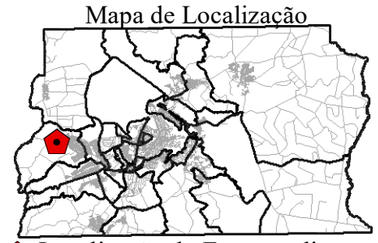

Localização do Empreendimento

Legenda

- Área Diretamente Afetada
- Área de Influência Direta
- Área de Influência Indireta
- Lago Paranoá
- Cursos d' Água

Informações Cartográficas

Projeção Cartográficas: UTM
Datum: SIRGAS 2000
Meridiano Central: - 45º
Elipsóide: GRS 80

0 50 100 200 300 400 m

ECOTECH CONSULTORIA AMBIENTAL
DIRECIONAL engenharia

Áreas de Influência do Meio Socioeconômico

Relatório de Impacto de Vizinhança - RIVI
Complexo Residencial e Comercial IKEDA

Coordenação: André Luiz da Silva Moura (CREA/DF 10.033/D)

Elaboração: Lourival Rocha | Julho de 2019

Fonte: Área Diretamente Afetada (Direcional); Área de Influência Direta e Indireta (Ecotech); Lago Paranoá, Cursos d' Água (Geoportal - Seduh); Imagem WMS (Codeplan).Elaboração temática ArcGis 10.1.

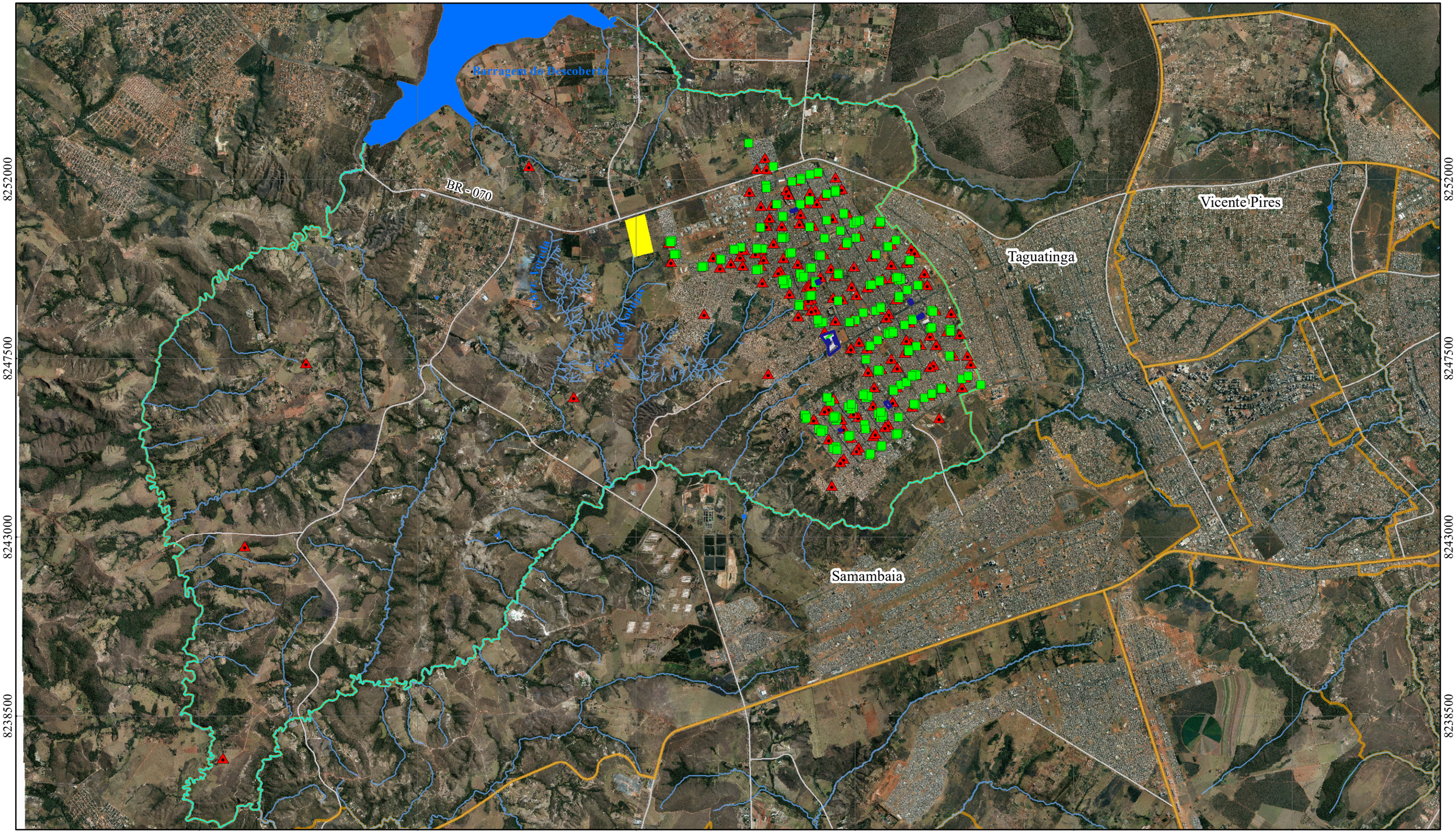

Mapa de Localização

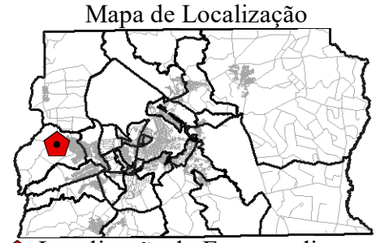

Localização do Empreendimento

Legenda

- Área Diretamente Afetada
- Área de Influência Direta
- Regiões Administrativas
- Lagos e Reservatórios
- Cursos d' Água
- Rodovias
- Escolas
- Esporte e Lazer
- Feiras Livres

Informações Cartográficas

N W E S

Projeção Cartográficas: UTM
Datum: SIRGAS 2000
Meridiano Central: - 45º
Elipsóide: GRS 80
Escala: 1/90.000

0 450 900 1.800 2.700 3.600 m

ECOTECH CONSULTORIA AMBIENTAL

DIRECIONAL engenharia

22

Equipamentos Públicos de Educação e Outros

Relatório de Impacto de Vizinhança - RIVI
Complexo Comercial e Residencial IKEDA

Coordenação: André Luiz da Silva Moura (CREA/DF 10.033/D)

Elaboração: Lourival Rocha | Julho de 2019

Fonte: Área Diretamente Afetada (Direcional); Regiões Administrativas, Rodovias, Escolas, C. d' água, Esporte e Lazer, Feiras (Geoportal - Seduh); Imagem WMS (Codeplan). Elaboração temática ArcGis 10.1.