BOLETIM PRECIPITAÇÃO - MARÇO 2024

Resumo da Precipitação no mês de Março de 2024 no Distrito Federal

BRASÍLIA AMBIENTAL

ANÁLISE MENSAL

As chuvas no mês de fevereiro foram bem distribuídas e com registros diários maiores que 50mm/dia, registrada em várias estações. Não houve nenhum dia do mês que não tenha sido registrado chuva significante (>1mm/dia) em alguma estação do DF. Ocorreu uma grande variação espacial da chuva no mês, com variação entre 42,6 mm, na estação **EC 02-ITAPOÃ**, a 360,3 mm na estação **ETA-BRAZLÂNDIA**. Os dias 14 e 23 foram os mais chuvosos, com várias estações registrando acumulados diários superiores a 50mm/dia.

A Precipitação foi maior na parte Oeste do Distrito Federal, com a chuva menores na porção central. A média mensal da Precipitação, de todas as estações utilizadas, foi de 167,3mm, 74% da média climatológica do INMET (1991-2020) de 226mm. Das 81 estações utilizadas, em todo o DF, apenas 18 ficaram acima da média climatológica do INMET, para o acumulado mensal.

DADOS DIÁRIOS

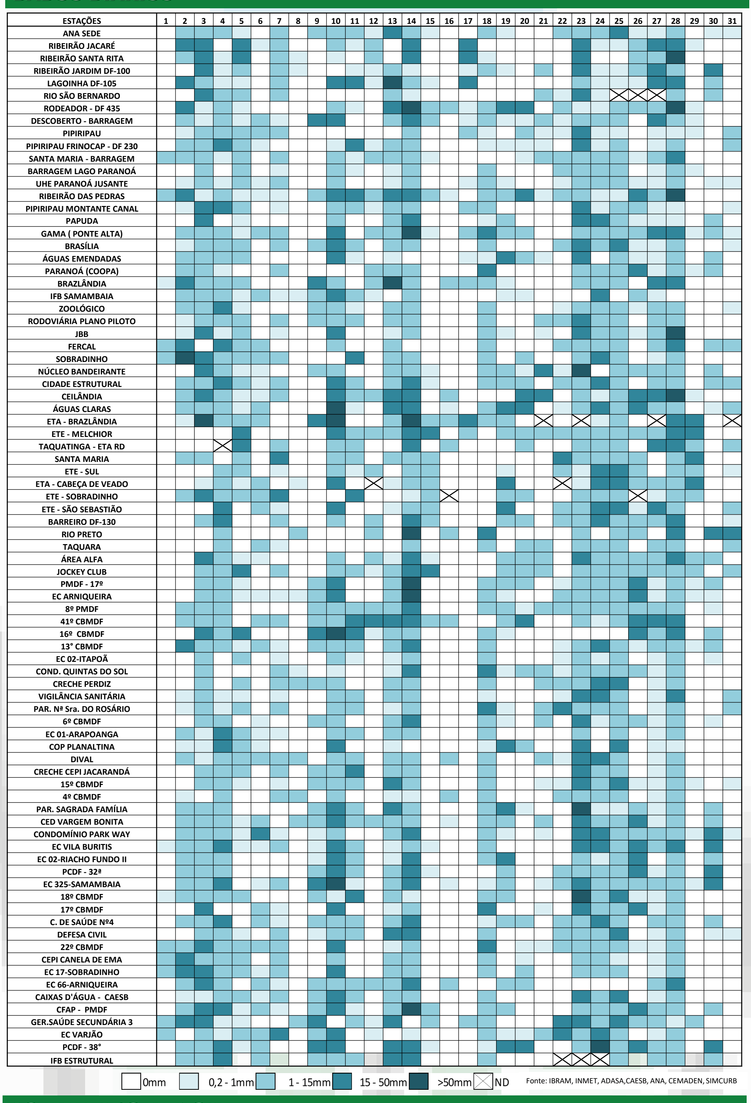

Fonte: IBRAM, INMET, ADASA,CAESB, ANA, CEMADEN, SIMCURB

ACUMULADO MENSAL

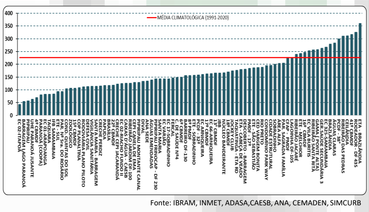

Fonte: IBRAM, INMET, ADASA,CAESB, ANA, CEMADEN, SIMCURB

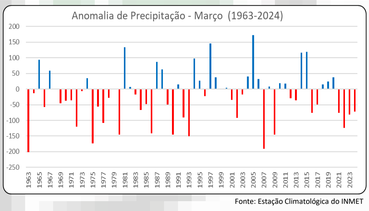

Fonte: Estação Climatológica do INMET

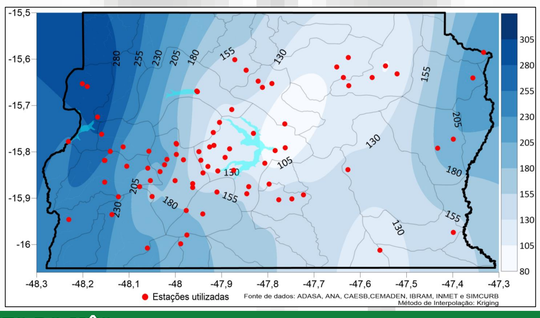

DESTAQUES DO MÊS

MARÇO PRECIPITAÇÃO (mm)

MENSAL

ETA - BRAZLÂNDIA

360,3

RA – BRAZLÂNDIA

24hrs(10/03)

ETA - BRAZLÂNDIA

75,7

RA – BRAZLÂNDIA

PREVISÃO CLIMÁTICA ABRIL e AMJ (Abr/Maio/Junho 2024)

A previsão de anomalia de precipitação[1], produzida pelo Instituto Nacional de Meteorologia (INMET), para o mês de Abril de 2024, indica para o Distrito Federal (área dentro do círculo vermelho na figura ao lado) uma previsão de precipitação dentro da normal, em relação à média climatológica (1981-2010) de 133,4mm. Já para o trimestre (AMJ), a previsão é que seja também dentro da normal climatológica de 168,0mm, distribuída nos meses conforme tabela abaixo.

Médias Climatológicas PRECIPITAÇÃO (1981-2010)		
Abril	Maio	Junho
133,4	29,7	4,9

[1]A anomalia de precipitação é a diferença entre o valor de precipitação previsto e a média climatológica.

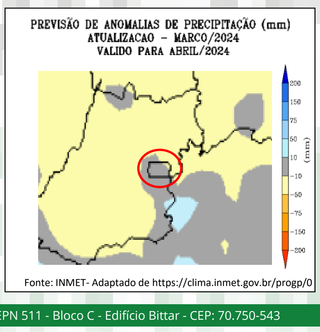

Fonte: INMET- Adaptado de https://clima.inmet.gov.br/progp/0