BOLETIM PRECIPITAÇÃO - OUTUBRO 2024

Resumo da Precipitação no mês de Outubro de 2024 no Distrito Federal

BRASÍLIA AMBIENTAL

ANÁLISE MENSAL

As chuvas no mês de outubro voltaram com força, depois de 167 dias sem chuva. As chuvas correram isoladas nos primeiros 2 dias e depois se espalhou por todo o Distrito Federal, sem 1 dia sequer, no restante do mês, que não há registro de precipitação, em alguma estação no DF. Ocorreu uma grande variação espacial da chuva no mês, com variação entre 73,8 mm, na estação **LAGOINHA DF-105**, a 332,8 mm na estação **RIBEIRÃO TORTO**. Os dias 17,18 e 22 foram os mais chuvosos, com várias estações registrando acumulados diários superiores a 50mm/dia.

A Precipitação foi maior na região central do Distrito Federal, com a chuva menores espalhados ao redor desta região. A média mensal da Precipitação, de todas as estações utilizadas, foi de 177,3mm, 125% da média climatológica do INMET (1991-2020) de 141,826mm. Das 69 estações utilizadas, em todo o DF, apenas 13 ficaram abaixo da média climatológica do INMET, para o acumulado mensal.

DADOS DIÁRIOS

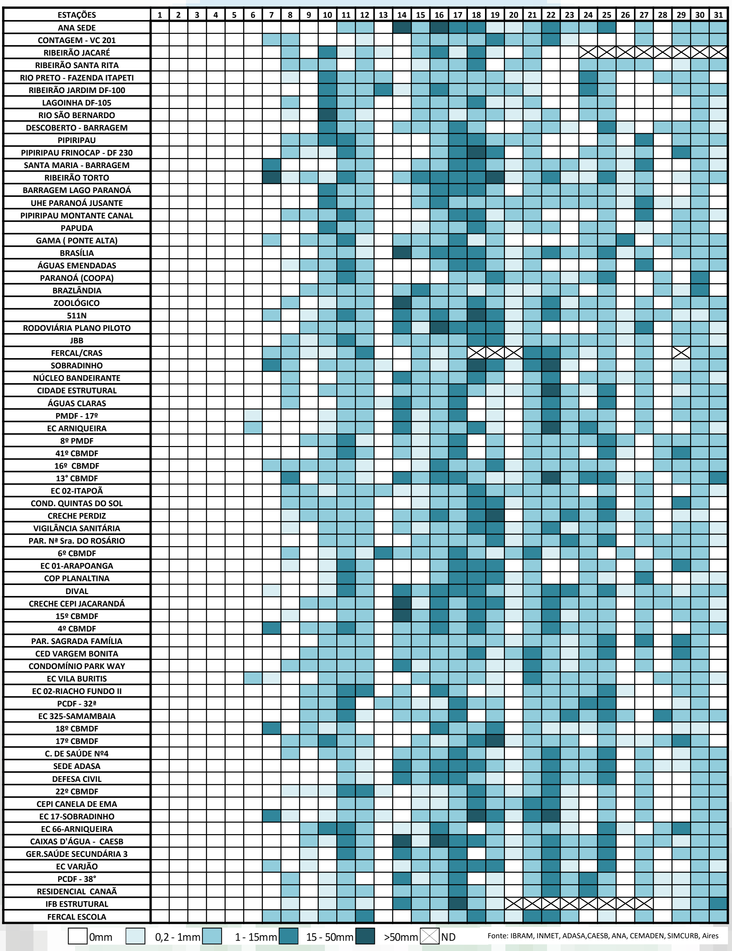

Fonte: IBRAM, INMET, ADASA,CAESB, ANA, CEMADEN, SIMCURB, Aires

ACUMULADO MENSAL

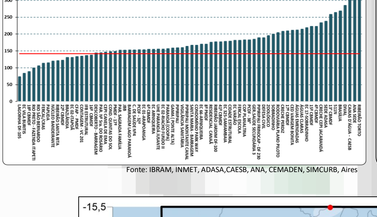

Fonte: IBRAM, INMET, ADASA,CAESB, ANA, CEMADEN, SIMCURB, Aires

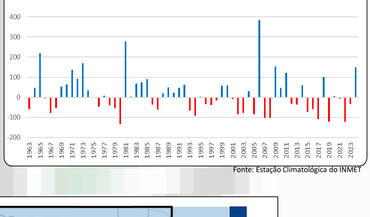

Fonte: Estação Climatológica do INMET

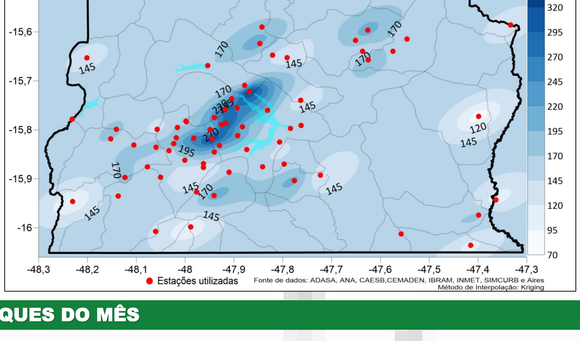

DESTAQUES DO MÊS

OUTUBRO PRECIPITAÇÃO (mm)

MENSAL

RIBEIRÃO TORTO

332,8

RA – LAGO NORTE

ANA SEDE

98,0

RA – PLANO PILOTO

24hrs(14/10)

PREVISÃO CLIMÁTICA NOVEMBRO e NDJ (Nov-Dez/2024 - Jan/2025)

A previsão de anomalia de precipitação[1], produzida pelo Instituto Nacional de Meteorologia (INMET), para o mês de Novembro de 2024, indica para o Distrito Federal (área dentro do círculo vermelho na figura ao lado) uma previsão de precipitação ligeiramente acima da normal, em relação à média climatológica (1981-2010) de 226,9mm. Já para o trimestre (NDJ), a previsão é que seja ligeiramente abaixo da normal climatológica de 667,8mm, distribuída nos meses conforme tabela abaixo.

Médias Climatológicas PRECIPITAÇÃO (1981-2010)		
Novembro	Dezembro	Janeiro
226,9	241,5	209,4

[1]A anomalia de precipitação é a diferença entre o valor de precipitação previsto e a média climatológica.

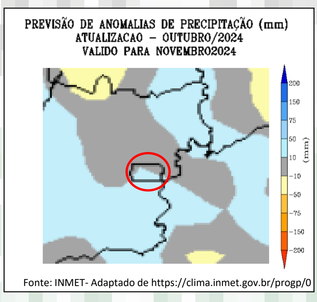

Fonte: INMET- Adaptado de https://clima.inmet.gov.br/progp/0