

### ANÁLISE MENSAL

As chuvas no mês de fevereiro foram bem distribuídas e com registros diários maiores que 100mm/dia, essa chuva ocorreu no dia 9, com alagamentos em vários pontos do DF. Houve um período mais seco, no final do mês, entre os dias 24 a 29, com somente alguma chuva esparsa registrada em algumas estações. A precipitação variou entre 72,4 mm, na estação SEDE ADASA, a 341,8 mm na estação GAMA (PONTE ALTA). Os dias 9 e 20 foram os mais chuvosos, com várias estações registrando acumulados diários superiores a 50mm e até maiores que 100mm, principalmente no dia 9.

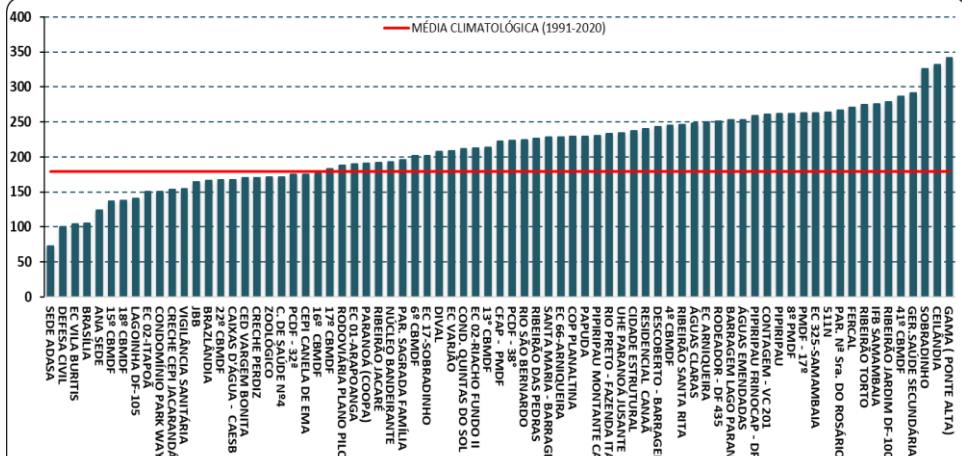
A Precipitação foi maior na parte Sudoeste, Norte e Sudeste do Distrito Federal, com a chuva menores na porção central e sul do DF. A média mensal da Precipitação, de todas as estações utilizadas, foi de 212,7 mm, 119% da média climatológica do INMET (1991-2020) de 179,5mm. Das 75 estações utilizadas, em todo o DF, apenas 23 não ficaram acima da média climatológica do INMET, para o acumulado mensal.

### DADOS DIÁRIOS

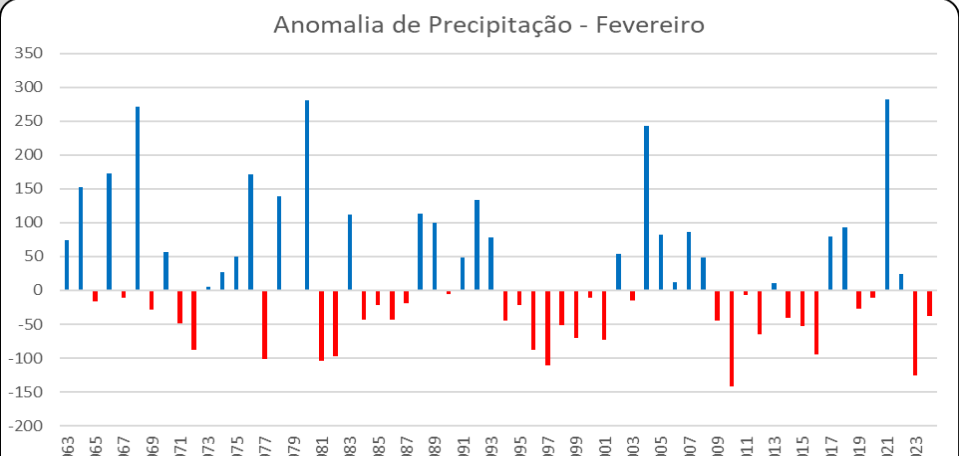
ESTAÇÕES	1	2	3	4	5	6	7	8	9	10	11	12	13	14	15	16	17	18	19	20	21	22	23	24	25	26	27	28	29	
ANA SEDE																														
CONTAGEM - VC 201																														
RIBEIRÃO JACARÉ																														
RIBEIRÃO SANTA RITA																														
RIO PRETO - FAZENDA ITAPETI																														
RIBEIRÃO JARDIM DF-100																														
LAGOINHA DF-105																														
RIO SÃO BERNARDO																														
RODEADOR - DF 435																														
DESCOBERTO - BARRAGEM																														
PIPIRIPAU																														
PIPIRIPAU FRINOCAP - DF 230																														
SANTA MARIA - BARRAGEM																														
RIBEIRÃO TORTO																														
BARRAGEM LAGO PARANOÁ																														
UHE PARANOÁ JUSANTE																														
RIBEIRÃO DAS PEDRAS																														
PIPIRIPAU MONTANTE CANAL																														
PAPUDA																														
GAMA ( PONTE ALTA)																														
BRASÍLIA																														
ÁGUAS EMENDADAS																														
PARANOÁ (COOPA)																														
BRAZLÂNDIA																														
IFB SAMAMBAIA																														
ZOOLOGICO																														
511N																														
RODOVIÁRIA PLANO PILOTO																														
JBB																														
FERCAL																														
SOBRADINHO																														
NÚCLEO BANDEIRANTE																														
CIDADE ESTRUTURAL																														
CEILÂNDIA																														
ÁGUAS CLARAS																														
PMDF - 17º																														
EC ARNIQUEIRA																														
8º PMDF																														
41º CBMDF																														
16º CBMDF																														
13º CBMDF																														
EC 02-ITAPOÃ																														
COND. QUINTAS DO SOL																														
CRECHE PERDIZ																														
VIGILÂNCIA SANITÁRIA																														
PAR. Nº Sra. DO ROSÁRIO																														
6º CBMDF																														
EC 01-ARAPOANGA																														
COP PLANALTINA																														
DIVAL																														
CRECHE CEPI JACARANDÁ																														
15º CBMDF																														
4º CBMDF																														
PAR. SAGRADA FAMÍLIA																														
CED VARGEM BONITA																														
CONDOMÍNIO PARK WAY																														
EC VILA BURITIS																														
EC 02-RIACHO FUNDO II																														
PCDF - 32ª																														
EC 325-SAMAMBAIA																														
18º CBMDF																														
17º CBMDF																														
C. DE SAÚDE Nº4																														
SEDE ADASA																														
DEFESA CIVIL																														
22º CBMDF																														
CEPI CANELA DE EMA																														
EC 17-SOBRADINHO																														
EC 66-ARNIQUEIRA																														
CAIXAS D'ÁGUA - CAESB																														
CFAP - PMDF																														
GER.SAÚDE SECUNDÁRIA 3																														
EC VARJÃO																														
PCDF - 38º																														
RESIDENCIAL CANAÃ																														

0mm 0,2-1mm 1-15mm 15-50mm >50mm ND Fonte: IBRAM, INMET, ADASA, CAESB, ANA, CEMADEN, SIMCURB

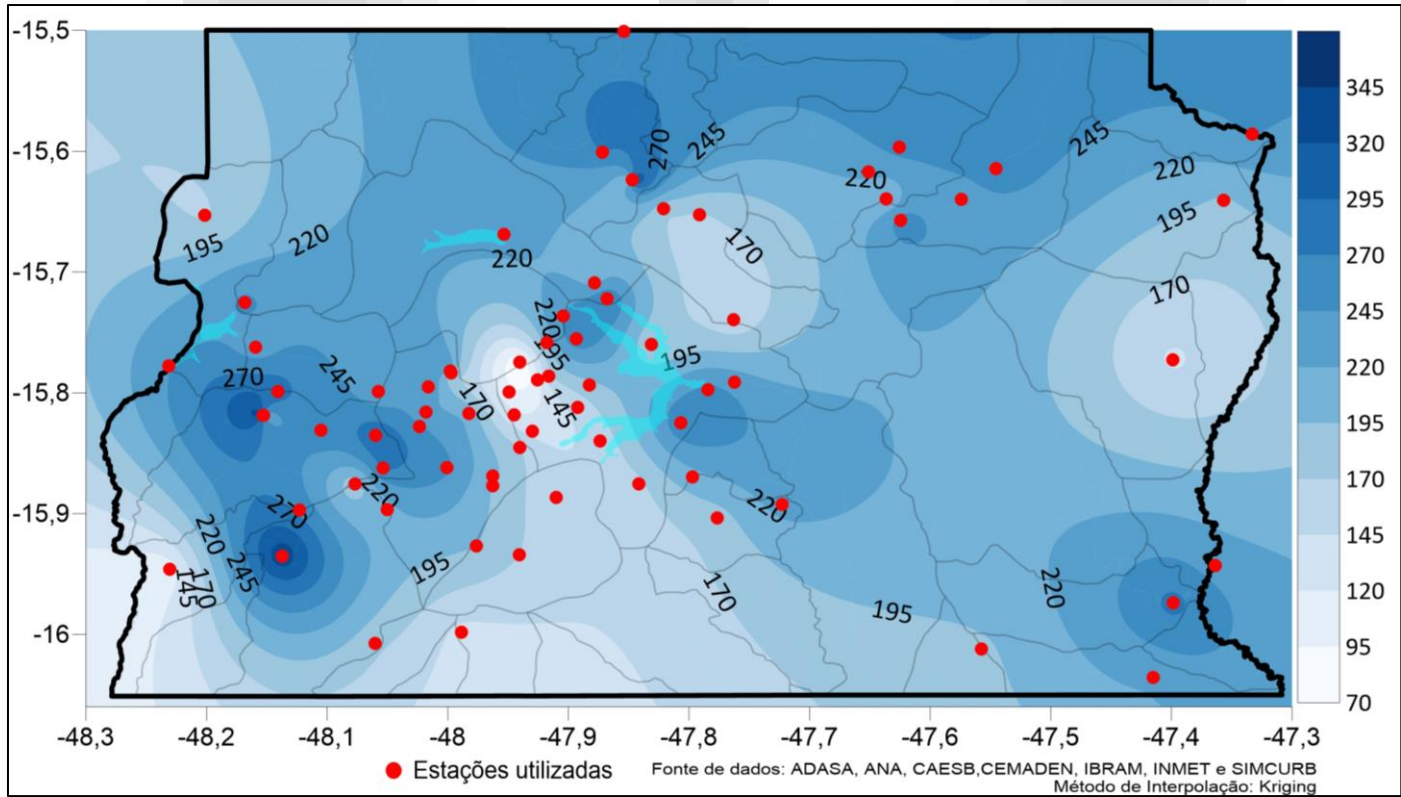
### ACUMULADO MENSAL



Fonte: IBRAM, INMET, ADASA, CAESB, ANA, CEMADEN, SIMCURB



Fonte: Estação Climatológica do INMET



Fonte de dados: ADASA, ANA, CAESB, CEMADEN, IBRAM, INMET e SIMCURB. Método de Interpolação: Kriging

### DESTAQUES DO MÊS

#### FEVEREIRO PRECIPITAÇÃO (mm)

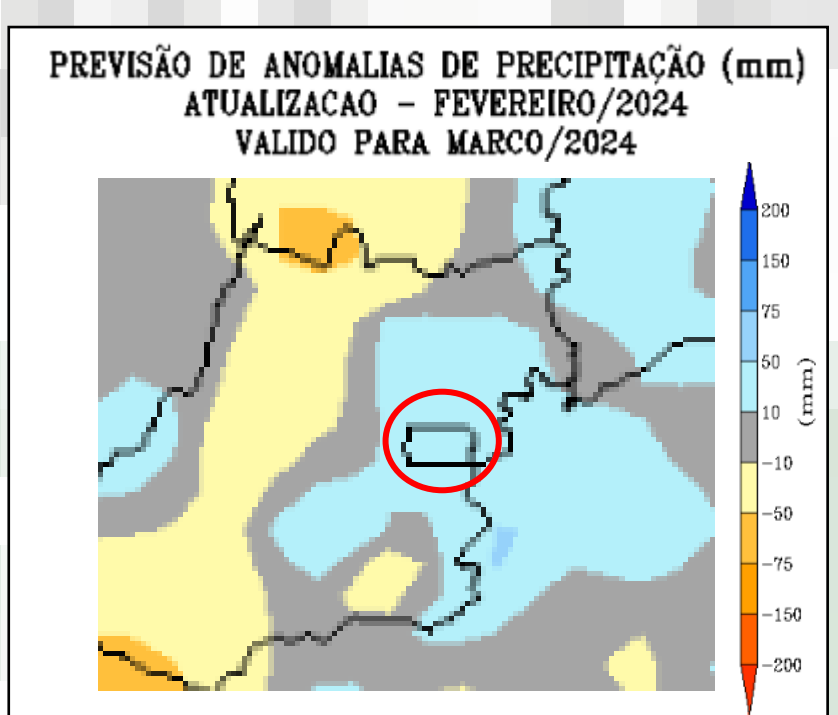
MENSAL GAMA (PONTE ALTA) 341,8 RA - RECANTO DAS EMAS 4º CBMDF 115,6 RA - PLANO PILOTO 24hrs(09/02)

### PREVISÃO CLIMÁTICA MARÇO e MAM (Mar/Abr/Maio 2024)

A previsão de anomalia de precipitação<sup>1</sup>, produzida pelo Instituto Nacional de Meteorologia (INMET), para o mês de fevereiro de 2024, indica para o Distrito Federal (área dentro do círculo vermelho na figura ao lado) uma precipitação ligeiramente acima da normal, em relação à média climatológica (1981-2010) de 211,8mm. Já para o trimestre (MAM), a previsão é que seja também ligeiramente acima da normal climatológica de 374,9mm, distribuída nos meses conforme tabela abaixo.

Médias Climatológicas PRECIPITAÇÃO (1981-2010)		
Março	Abril	Maio
211,8	133,4	29,7

<sup>1</sup>A anomalia de precipitação é a diferença entre o valor de precipitação previsto e a média climatológica.



Fonte: INMET- Adaptado de https://clima.inmet.gov.br/progp/0