

ROTEIRO PARA RELATÓRIO DE IMPLANTAÇÃO

1. DADOS GERAIS

PROCESSO IBRAM: Clique aqui para digitar texto.

RESPONSÁVEL TÉCNICO (se houver): Clique aqui para digitar texto.

Anotação de Responsabilidade Técnica N° Clique aqui para digitar texto.

N° de Registro no Conselho Profissional: Clique aqui para digitar texto.

*ART de execução deverá ser apresentada em anexo.

2. IMPLANTAÇÃO

2.1 Área total a ser recuperada (m²): Clique aqui para digitar texto.


2.2 Área implantada corresponde à área total a ser recuperada?

Sim Não

**Em caso de fracionamento e para os casos permitidos informar área implantada:

2.3 Polígonos de Recomposição

Apresentar no quadro a baixo croqui com os polígonos de recomposição



Legenda

Os tópicos abaixo devem ser informados para cada polígono de recomposição

2.4 Extensão da área do polígono (m²):


2.5 Categoria Alvo de Recomposição

- APP plantio intercalado exóticas UC uso sustentável/RL
 Reserva Legal sistema UC integral/APP
agroflorestal


2.6 Uso do solo: Informar sobre o uso do solo anterior ao dano ambiental e/ou intervenções que resultaram no dano ambiental.

Clique aqui para digitar texto.


Registros Fotográficos




Legenda



Legenda



Legenda



Legenda

2.7 Formação vegetal a ser recomposta:

- Florestal Savânica
 Campestre

2.8 Período de Implantação:

Clique aqui para inserir uma data. a Clique aqui para inserir uma data.

2.9 Técnicas utilizadas:

- Plantio de mudas Regeneração natural

<input type="checkbox"/> Semeadura direta	<input type="checkbox"/> Outras Clique aqui para digitar texto.	
<input type="checkbox"/> Agrofloresta		
2.10 Ações implantadas: Descrever as ações implantadas e apresentar registros fotográficos.		
Registros Fotográficos		
<div style="background-color: #e0e0e0; width: 100%; height: 100%;"></div> <p>Legenda</p>	<div style="background-color: #e0e0e0; width: 100%; height: 100%;"></div> <p>Legenda</p>	
<div style="background-color: #e0e0e0; width: 100%; height: 100%;"></div> <p>Legenda</p>	<div style="background-color: #e0e0e0; width: 100%; height: 100%;"></div> <p>Legenda</p>	
2.11 Espécies utilizadas (Nome)	Quantidade	Local
Clique aqui para digitar texto.	Clique aqui para digitar texto.	Clique aqui para digitar texto.
Clique aqui para digitar texto.	Clique aqui para digitar texto.	Clique aqui para digitar texto.
Clique aqui para digitar texto.	Clique aqui para digitar texto.	Clique aqui para digitar texto.
Clique aqui para digitar texto.	Clique aqui para digitar texto.	Clique aqui para digitar texto.

Clique aqui para digitar texto.	Clique aqui para digitar texto.	Clique aqui para digitar texto.
Clique aqui para digitar texto.	Clique aqui para digitar texto.	Clique aqui para digitar texto.
Clique aqui para digitar texto.	Clique aqui para digitar texto.	Clique aqui para digitar texto.
Clique aqui para digitar texto.	Clique aqui para digitar texto.	Clique aqui para digitar texto.
Clique aqui para digitar texto.	Clique aqui para digitar texto.	Clique aqui para digitar texto.
Clique aqui para digitar texto.	Clique aqui para digitar texto.	Clique aqui para digitar texto.
Clique aqui para digitar texto.	Clique aqui para digitar texto.	Clique aqui para digitar texto.
Clique aqui para digitar texto.	Clique aqui para digitar texto.	Clique aqui para digitar texto.
Clique aqui para digitar texto.	Clique aqui para digitar texto.	Clique aqui para digitar texto.
Clique aqui para digitar texto.	Clique aqui para digitar texto.	Clique aqui para digitar texto.
Clique aqui para digitar texto.	Clique aqui para digitar texto.	Clique aqui para digitar texto.
Clique aqui para digitar texto.	Clique aqui para digitar texto.	Clique aqui para digitar texto.
Clique aqui para digitar texto.	Clique aqui para digitar texto.	Clique aqui para digitar texto.
Clique aqui para digitar texto.	Clique aqui para digitar texto.	Clique aqui para digitar texto.

2.12 Informações complementares:

Alterações no PRADA aprovado ou no TCRA e apresentação das justificativas;

Clique aqui para digitar texto.

3. ANEXOS

Casos com Responsável Técnico

- ART de execução do PRADA

Para utilização do setor de protocolo

Recebido Data: Matrícula/Rubrica:

4. ARQUIVOS DIGITAIS

Delimitação Espacial dos Polígonos de Recomposição e Tabela de atributos

Apresentar arquivos digitais de acordo com os modelos, especificações de formatos e orientações de procedimentos disponíveis no portal “Geoserviço” do sítio eletrônico do Ibram <georservico.ibram.df.gov.br>

Para utilização do setor de protocolo

Recebido Data: Matrícula/Rubrica: