

ROTEIRO PARA RELATÓRIO DE IMPLANTAÇÃO

1. DADOS GERAIS

PROCESSO IBRAM: Clique aqui para digitar texto.

RESPONSÁVEL TÉCNICO (se houver): Clique aqui para digitar texto.

Anotação de Responsabilidade Técnica N° Clique aqui para digitar texto.

N° de Registro no Conselho Profissional: Clique aqui para digitar texto.

*ART de execução deverá ser apresentada em anexo.

2. IMPLANTAÇÃO


2.1 Área total a ser recuperada (m²): Clique aqui para digitar texto.

2.2 Área implantada corresponde à área total a ser recuperada?



Sim Não



2.3 Polígonos de Recomposição

Apresentar no quadro a baixo croqui com os polígonos de recomposição




Legenda

Legenda	Legenda
2.7 Formação vegetal a ser recomposta:	
<input type="checkbox"/> Florestal	<input type="checkbox"/> Savânica
<input type="checkbox"/> Campestre	
2.8 Período de Implantação:	
Clique aqui para inserir uma data. a Clique aqui para inserir uma data.	
2.9 Técnicas utilizadas:	
<input type="checkbox"/> Plantio de mudas	<input type="checkbox"/> Regeneração natural
<input type="checkbox"/> Semeadura direta	<input type="checkbox"/> Outras <u>Clique aqui para digitar texto.</u>
<input type="checkbox"/> Agrofloresta	
2.10 Ações implantadas: Descrever as ações implantadas e apresentar registros fotográficos.	
Registros Fotográficos	
	
Legenda	Legenda

	
Legenda	Legenda

	
Legenda	Legenda

	
Legenda	Legenda

2.11 Espécies utilizadas (Nome)	Quantidade	Local
Clique aqui para digitar texto.	Clique aqui para digitar texto.	Clique aqui para digitar texto.
Clique aqui para digitar texto.	Clique aqui para digitar texto.	Clique aqui para digitar texto.
Clique aqui para digitar texto.	Clique aqui para digitar texto.	Clique aqui para digitar texto.
Clique aqui para digitar texto.	Clique aqui para digitar texto.	Clique aqui para digitar texto.
Clique aqui para digitar texto.	Clique aqui para digitar texto.	Clique aqui para digitar texto.
Clique aqui para digitar texto.	Clique aqui para digitar texto.	Clique aqui para digitar texto.
Clique aqui para digitar texto.	Clique aqui para digitar texto.	Clique aqui para digitar texto.

Clique aqui para digitar texto.	Clique aqui para digitar texto.	Clique aqui para digitar texto.
Clique aqui para digitar texto.	Clique aqui para digitar texto.	Clique aqui para digitar texto.
Clique aqui para digitar texto.	Clique aqui para digitar texto.	Clique aqui para digitar texto.
Clique aqui para digitar texto.	Clique aqui para digitar texto.	Clique aqui para digitar texto.
Clique aqui para digitar texto.	Clique aqui para digitar texto.	Clique aqui para digitar texto.
Clique aqui para digitar texto.	Clique aqui para digitar texto.	Clique aqui para digitar texto.
Clique aqui para digitar texto.	Clique aqui para digitar texto.	Clique aqui para digitar texto.
Clique aqui para digitar texto.	Clique aqui para digitar texto.	Clique aqui para digitar texto.
Clique aqui para digitar texto.	Clique aqui para digitar texto.	Clique aqui para digitar texto.
Clique aqui para digitar texto.	Clique aqui para digitar texto.	Clique aqui para digitar texto.

2.12 Informações complementares:
Alterações no PRADA aprovado ou no TCRA e apresentação das justificativas;
Clique aqui para digitar texto.

3. ANEXOS
Casos com Responsável Técnico
<ul style="list-style-type: none"> • ART de execução do PRADA
Para utilização do setor de protocolo
<input type="checkbox"/> Recebido Data: Matrícula/Rubrica:

4. ARQUIVOS DIGITAIS
Delimitação Espacial dos Polígonos de Recomposição e Tabela de atributos
<p>Apresentar arquivos digitais de acordo com os modelos, especificações de formatos e orientações de procedimentos disponíveis no portal “Geoserviço” do sítio eletrônico do Ibram <geoservico.ibram.df.gov.br></p>

Para utilização do setor de protocolo

Recebido Data: Matrícula/Rubrica: